

BARKLAINIŅ MUIŽAS PARKS


AUGSTVĒRTĪGIE SKATI



1. Skats no mūsdienu piebraucamā ceļa uz pili. Ceļa atrašanās vieta neatbilst vēsturiskajai situācijai, tas pazemina parka autentiskuma pakāpi.



2. Skats no pils uz parka lielo lauci. Lauce saglabājusies labā kvalitātē. Daļēji augstvērtīgs skats - kreisajā pusē parādījušies skatu traucējoši saimnieciskie elementi - žogs.

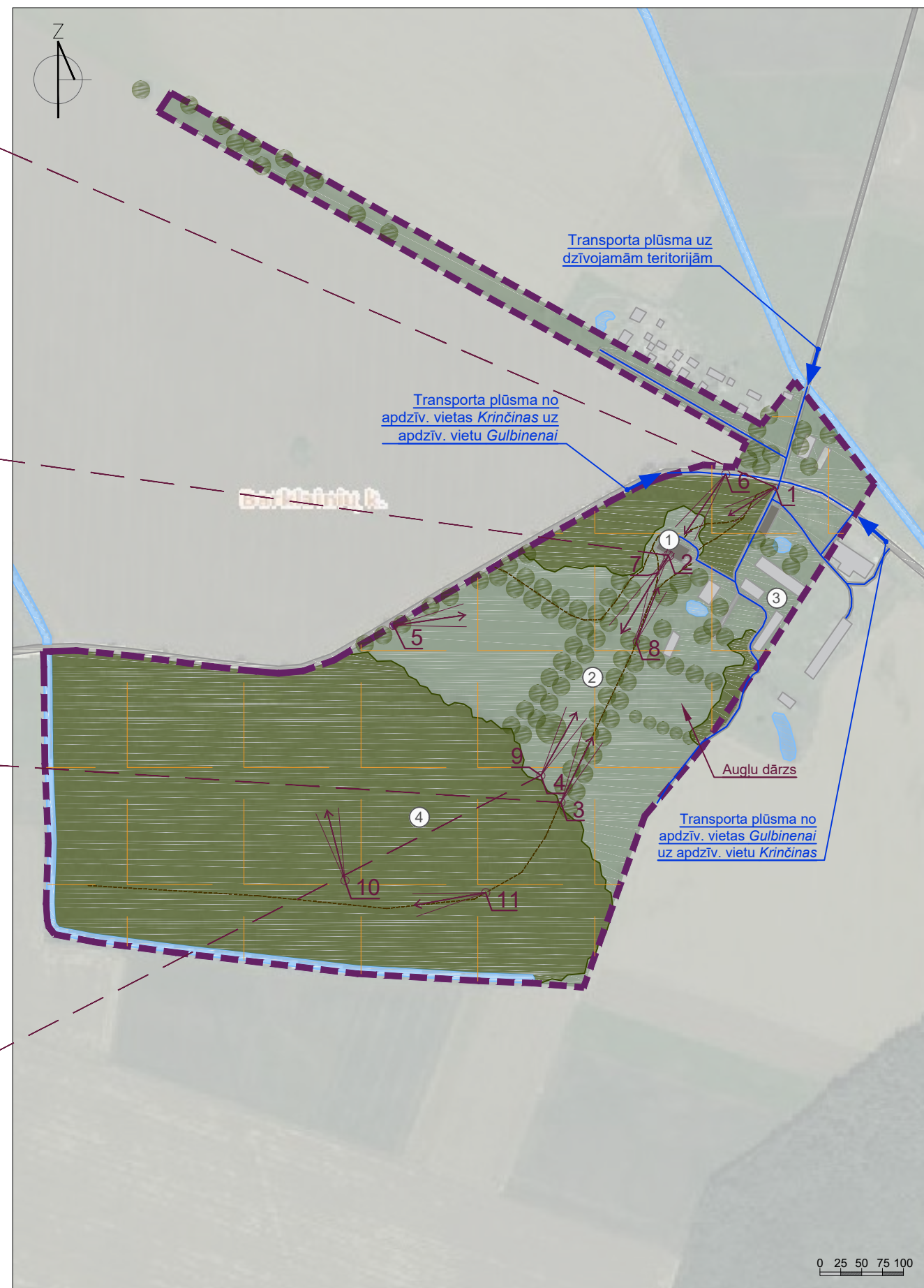


3. Skats no parka alejas uz muižas pili. Aleja strukturāli saglabājusies labā kvalitātē. Augstvērtīgs skats.



4. Skats no parka lielās lauces uz muižas pili. Lauce strukturāli saglabājusies labā kvalitātē. Augstvērtīgs skats.

MUIŽAS PARKA ESOŠĀS SITUĀCIJAS PLĀNS



TRANSPORTA UN GĀJĒJU PLŪSMAS ANALĪZE

Parka sasniedzamība. Parks atrodas ārpus apdzīvotas vietas, uz to ved grants seguma ceļš. Tuvākā sabiedriskā transporta pietura ir apdzīvotā vietā Krinčinas, kas atrodas 3km jeb 37min gājiena attālumā no muižas parka. Pieejamā informācija interneta vidē par muižas parku ir skopa.

Parka pieejamība. Parka teritorijā nav atbilstoša infrastruktūra tūrismam. Nav uztveramas ieejas parkā, kā arī nav izvietotas norādes un / vai informācijas stendi ar muižas ansabļa aprakstu. Nav izbūvētas auto stāvvietas. Pieminekļa teritoriju šķersro vietējas nozīmes autoceļš Krinčinas - Gulbinenai.

APZĪMĒJUMI

	Audze, krūmājs, parks
	Zāliena teritorija, lauce
	Ūdensteces, dīķi
	Muižas vēsturiskā apbūve
	Pārējā apbūve
	Kultūras mantojuma robeža
	Koku grupas / rindas
	Iebrauktuve, transporta kustība
	Ceļu infrastruktūra
	Takas
	Fotofiksācijas virziens un kārtas numurs
	Degradēta jeb neapsaimniekota zona

EKSPLIKĀCIJA

①	Muižas pils
②	Vēsturiskās liepu alejas
③	Saimniecības ēkas
④	Meža parka daļa

PIEZĪMES

1. Doto lapu skatīt kopā ar "Parka attīstības analīze - Barklainiņu muižas parks" lapu.

SIA "Veido vidi"
 Reģ. Nr.: LV43603058426
 Adrese: Asteru iela 14a-49, Jelgava, LV-3001
 Tālr.: +371 22007585
 e-pasts: kristine.dreija@gmail.com

"Pētījums par pili un muižu parkiem Zemgales plānošanas reģionā un Paņevežu un Šauļu apriņķos"
 "Aizraujošs ceļojums muižu parkos četros gadalaikos"
 Nr.LL-313

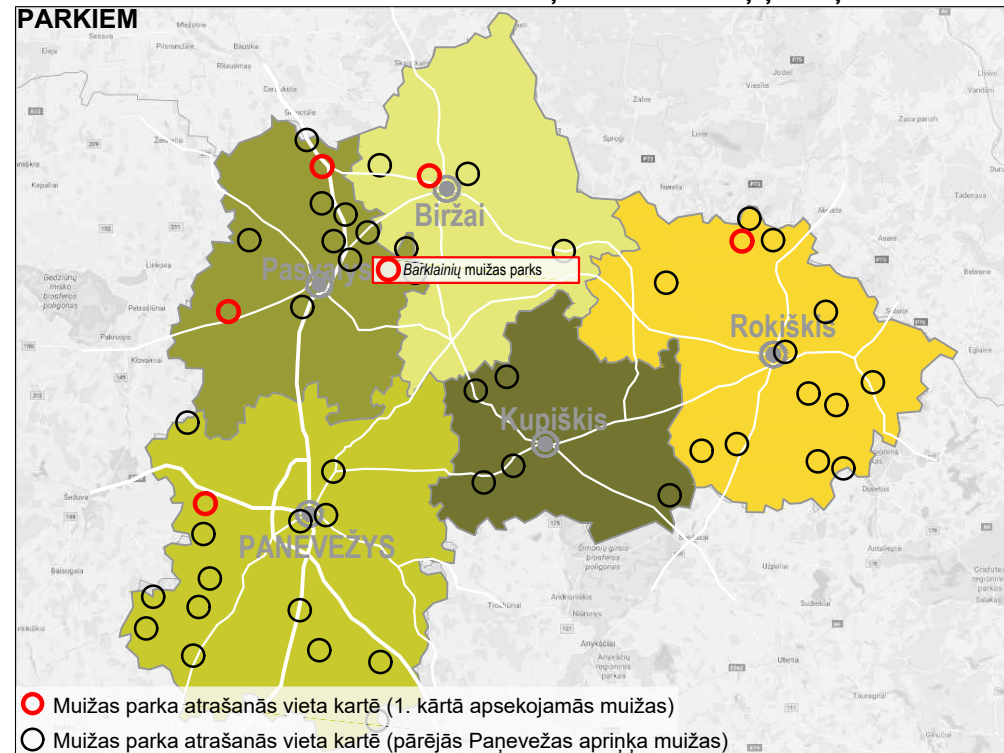
Lapas nosaukums

Esošās situācijas analīze - Barklainiņu muižas parks

Pielikums Nr.2 punkts 9.2.

BARKLAINIŅU MUIŽAS PARKS

MUIŽAS PARKA SASAISTE AR CITIEM PAŅEVEŽAS APRIŅĶA PIĻU UN MUIŽU PARKIEM



MUIŽAS ATTĪSTĪBA NO 20. GADSIMTA LĪDZ MŪSDIENĀM

- Funkcija.** 19. gadsimta vidū muiža bijusi *L. von der Ropa* īpašums. Tajā pašā laikā izveidots 19 ha plašs ģeometriskais parks ar 200m garām liepu alejām. Parkā sastopami veci ozoli, egles, priedes, kļavas, bērzi, papeles, u.c. Mūsdienās teritorija ir apdzīvots privātpašums. Muižas teritorijā notiek saimnieciska darbība.
- Pārvaldība un apsaimniekošana.** Muižas pili šobrīd izmanto iedzīvotāji kā dzīvojamo māju. Pils ir labā stāvoklī, taču tai nepieciešami atjaunošanas darbi. Atsevišķas saimniecības ēkas tiek izmantotas mājsaimniecības vajadzībām. Vietām ir iekoptas mazdārziņiem līdzīgas teritorijas un puķu dobes, kas neatbilst vēsturiskajai situācijai. Parka daļa netiek apsaimniekota - lapas netiek grābtas, jaunie sējeņi netiek izņemti, netiek atbilstoši uzturētas parka taciņas un stādījumi, zāle tiek pļauta tikai vietām. Parka daļa jau ilgu laiku ir pārmežojusies.
- Galvenās ansambļa struktūras mūsdienās.** Plašs un bagātīgs ģeometriskais parks, kurā sastopamas 14 vietējo kokaugu sugas un 7 introducētās sugas. Parkā novērojamas lauces un tālas skatu perspektīvas. Daļēji nolasāmas vēsturiskā parka robežas. Skaidri nolasāmas vēsturiskās liepu alejas. Parka ziemeļrietumu daļā laika gaitā izveidojies meža parks ar daudziem veciem ozoliem, eglēm, priedēm, u.c. sugām. Reljefs līdzens. Vēsturiskais ceļiņu tīklojums nav nolasāms.

VĒSTURISKIE MATERIĀLI



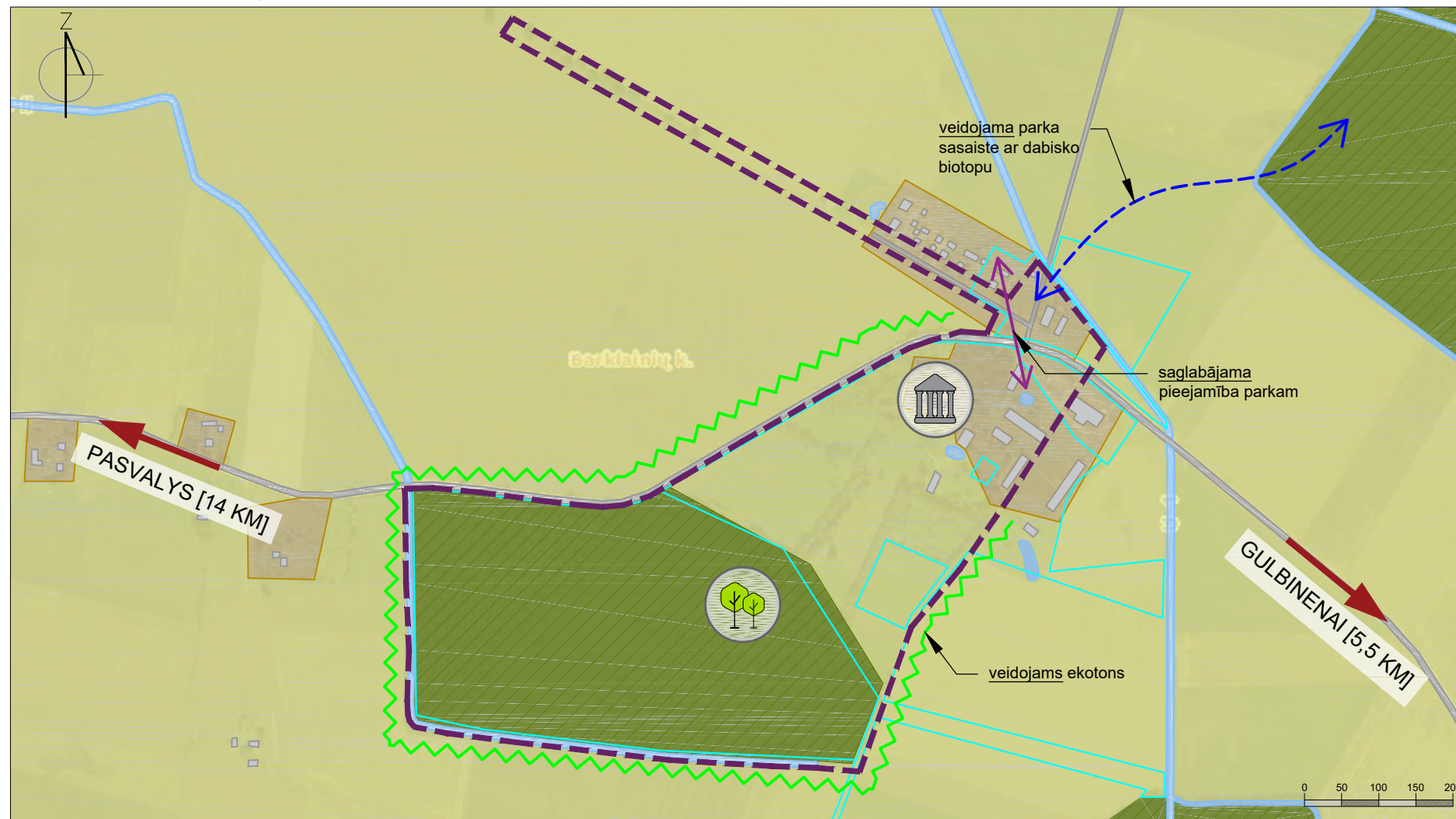
Barklainiņu muižas teritorija. Izvilcums no 1915. gada kartes (Avots: oldmapsonline.org)

Muiža dibināta 19.gs. Avotos teritorijas minēta jau 17.gs. sākumā, kad tā piederējusi *Laurynam Butkevičiui*. 1863.g. *Barons L. von der Rops* uzcēla muižas pili un saimniecības ēkas, kas saglabājušās līdz mūsdienām. Pils stilu ietekmējusi vācu arhitektūras skola, detaļās senā grieķu arhitektūra.

PIEZĪMES

- Muižas parkam piegulošo teritoriju funkcionālā zonējuma plāns izstrādāts pamatojoties uz Pasvalio novada pašvaldības teritorijas vispārējā plāna - reālā statusa analīzi (*Pasvalio rajona savivaldības teritorijās bendrasis plans - Tikrosios būklės analizė*) (pieejams: www.pasvalys.lt);
- Doto lapu skatīt kopā ar "Esošās situācijas analīze - Barklainiņu muižas parks" lapu.

MUIŽAS PARKAM PIEGUĻOŠO TERITORIJU FUNKCIONĀLAIS ZONĒJUMS



APZĪMĒJUMI

	Ūdensteces, dīķi
	Meža teritorijas
	Dzīvojamās apbūves teritorija
	Lauksaimniecības teritorijas
	Muižas vēsturiskā apbūve
	Pārējā apbūve
	Galamērķa virziena norāde
	Ceļu infrastruktūra
	Kultūras mantojuma robeža
	Īpašuma robeža

SIA "Veido vidi"
 Reģ. Nr.: LV43603058426
 Adrese: Asteru iela 14a-49, Jelgava, LV-3001
 Tālr.: +371 22007585
 e-pasts: kristine.dreija@gmail.com

"Pētījums par piļu un muižu parkiem Zemgales plānošanas reģionā un Paņežezis un Šauļu apriņķos"
 "Aizraujošs ceļojums muižu parkos četros gadalaikos"
 Nr.LL-313

Lapas nosaukums

Parka attīstības analīze - Barklainiņu muižas parks


Pielikums Nr.2 punkts 9.2.

BARKLAINIŅ MUIŽAS PARKS

FOTOFIKSĀCIJAS



5. Skats no piebraucamā ceļa uz muižas parka teritoriju. Daļēji nolasāmas parka ģeometriskās iezīmes.



6. Skats no ceļa uz muižas pili. Lapu periodā skats nav tik viegli uztverams. Pils priekša papildināta ar dekoratīviem stādījumiem, kas neatbilst vēst. situācijai.



7. Muižas pils no parka puses. Pils saglabājusies labā stāvoklī - apjomos un detaļās.



8. Skats no liepu alejas uz muižas pili. Parādījušies traucējoši elementi skata uztveršanai - saimnieciskie elementi un jauni būvapjomi.



9. Kopskats uz parka lielo lauci no meža parka puses. Lause strukturāli saglabājusies labā stāvoklī, nolasāmas ģeometriskā plānojuma iezīmes. Augstvērtīgs skats.




10. Ozolu birzs meža parka daļā.



11. Taciņa meža parka daļā. Ispējams bijusi vēsturiski šajā vietā, uz to norāda tieši gar taciņas malu stādītie ozoli.

BERŽĒŅU MUIŽAS PARKS

AUGSTVĒRTĪGIE SKATI



1. Skats no piebraucamā ceļa uz muižas pils ēkas R fasādi un vēsturisko parādes laukumu. Pils strukturāli saglabājusies labā kvalitātē, tomēr ar laika uzslāņojumiem. Parādes laukuma struktūra nolasāma tikai ar palīgmateriāliem. Daļēji augstvērtīgs skats.



2. Skats no muižas pils A puses uz parku. Lauce, koku grupas strukturāli saglabājušās labā kvalitātē. Dīķi aizsedz izauguši krūmi. Daļēji augstvērtīgs skats.



3. Skats no pastaigu celiņa uz muižas pils A fasādi. Atsevišķas koku un krūmu grupas strukturāli saglabājušās labā kvalitātē. Celiņu segums neatbilst vēsturiskai situācijai. Daļēji augstvērtīgs skats.



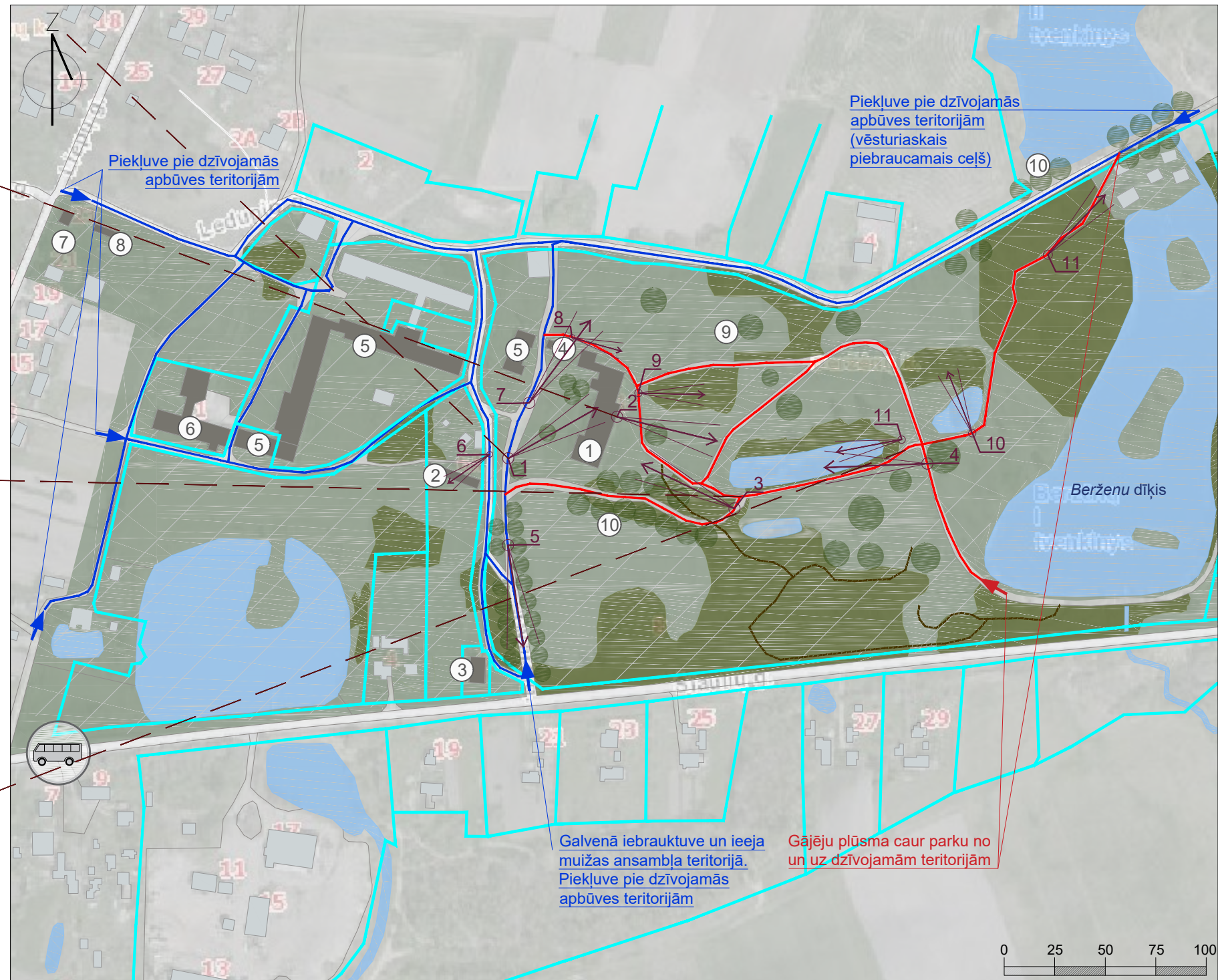
4. Skats no pastaigu celiņa uz parku un muižas pils A fasādi fonā. Celiņu tīklojums daļēji atbilst vēsturiskai situācijai, strukturāli saglabājies viduvējā kvalitātē. Pils ēku aizsedz sasējušies koki un nekopti krūmi. Daļēji augstvērtīgs skats.

TRANSPORTA UN GĀJĒJU PLŪSMAS ANALĪZE

Parka sasniedzamība. Muižas parks ir viegli sasniedzams. Tas atrodas *Beržēnai* ciemā, Ķelmes novada pašvaldībā, 5 km uz rietumiem no *Šaukenai* pilsētas, Ventas kreisajā krastā. No D puses muižas ansambļa teritorijai piekļaujas valsts nozīmes autoceļš KK159, kas savieno *Užventas* un *Kuršēnu* pilsētas. 8 minūšu gājienā jeb 650 metru attālumā līdz muižas pils ēkai atrodas divas autobusu pieturvietas. Tuvākā apkārtnē esošie ceļi ir bez ietvēm un veloceliņiem, gājēju un riteņbraucēju pārvietošanās drošība ir pazemināta. Interneta vidē atrodama minimāla informācija par muižas ansambli un tajā notiekošām aktivitātēm.

Parka pieejamība. Muižas ansambļa teritorijai ir iespējams piekļūt no vairākām pusēm. Ieejas nav aicināošas. Nav izvietoti informācijas stendi un norādes. Muižas ansambļa teritorijas A pusē atrodas senas alejas fragmenti gar vēsturisko piebraucamo ceļu. Piebraucamais ceļš ir grantēts. Parka teritorijai no D un A pusēm piekļaujas mazstāvu apbūve, tāpēc novērojama galvenokārt autotransporta un gājēju kustība caur muižas ansambļa teritoriju uz un no dzīvojamās apbūves teritorijām. Parkā ir ierīkoti asfaltbetona seguma celiņi.

MUIŽAS PARKA ESOŠĀS SITUĀCIJAS PLĀNS UN ANALĪZE



APZĪMĒJUMI	
	Audze, krūmājs, rets mežs
	Zāliena teritorija, lauce
	Ūdensteces un dīķi
	Muižas vēsturiskā apbūve
	Pārējā apbūve
	Koku grupas / rindas / alejas
	ieeja, gājēju kustība
	Iebrauktuve, transporta kustība
	Ceļu infrastruktūra
	Takas
	Fotofiksācijas virziens un kārtas numurs
	Daļēji apsaimniekota zona
	Īpašuma robeža

EKSPLIKĀCIJA	
①	Muižas pils ēka
②	Veļas mazgātava
③	Kapliča
④	Sargu māja un vārti
⑤	Saimniecības ēka
⑥	Klētis
⑦	Kūts
⑧	Muižas kungu māja
⑨	Spirta rūpnīcas paliekas
⑩	Aleja

PIEZĪMES

1. Doto lapu skatīt kopā ar "Vēsturiskās attīstības analīze – *Beržēnu* muižas parks" lapu.

SIA "Veido vidi"
 Reģ. Nr.: LV43603058426
 Adrese: Asteru iela 14a-49, Jelgava, LV-3001
 Tālr.: +371 22007585
 e-pasts: kristine.dreija@gmail.com

"Pētījums par piļu un muižu parkiem Zemgales plānošanas reģionā un Paņevežu un Šauļu apriņķos"
 "Aizraujošs ceļojums muižu parkos četros gadalaikos"
 Nr.LL-313

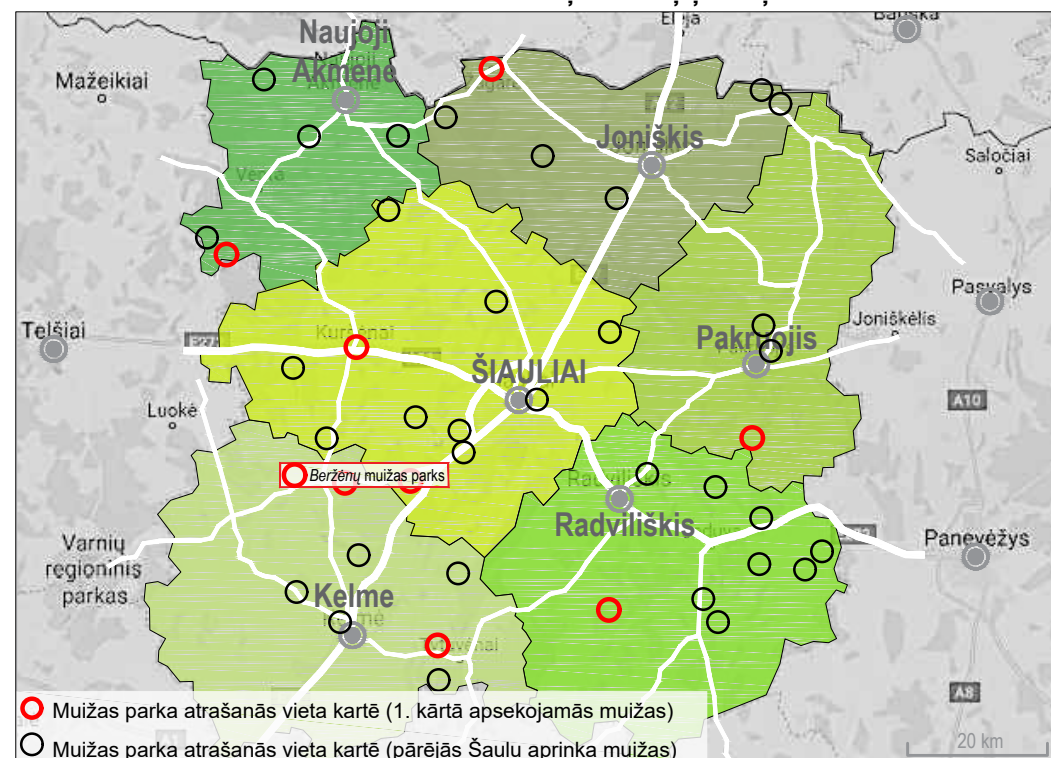
Lapas nosaukums

Esošās situācijas analīze – *Beržēnu* muižas parks

Pielikums Nr.2 punkts 9.2.

BERŽĒŅU MUIŽAS PARKS

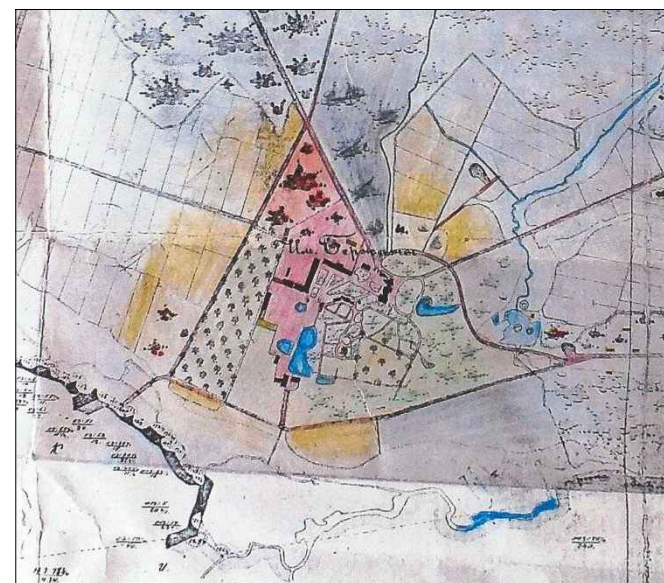
MUIŽAS PARKA SASAISTE AR CITIEM ŠAULU APRIŅĶA PIĻU UN MUIŽU PARKIEM



MUIŽAS ATTĪSTĪBA NO 20. GADSIMTA LĪDZ MŪSDIENĀM

- Funkcija.** 2. pasaules kara laikā muižas pils tika iznīcināta un pamesta. 20. gs. muižas teritorijā darbojās spirta rūpnīca. Padomju laikos tā piederēja Šaulu autobusu parkam, muižā atradās veselības nometne. 21. gs. sākumā muiža tika pārdota jaunam īpašniekam, pēc kura iniciatīvas tika uzsākti rekonstrukcijas darbi. Bet finansiālo līdzekļu trūkuma dēļ muižas atjaunošanas darbi tika pārtraukti.
- Pārvaldība un apsaimniekošana.** Mūsdienās vēsturiskā muižas ansambļa teritorija ir sadalīta vairākos īpašumos. Parka teritorija un apbūve netiek izmantota, ir pamesta un turpina degradēt. Teritorija ir daļēji apsaimniekota un kopta. Netiek likvidēti mazvērtīgie koki, kopti esošie dekoratīvie stādījumi, labiekārtojuma elementi, celiņi un tīrti dīķi.
- Galvenās ansambļa struktūras mūsdienās.** Muižas kopējā struktūra saglabājusies labi, viegli nolasāmas parka vēsturiskās robežas. Saglabājušās vairākās muižas ansambli veidojošās ēkas: neogotiska stilā celta muižas pils ēka, veļas mazgātavas māja, kapliņa pie piebraucamā ceļa muižas teritorijā, sargu māja, saimniecības ēka, kūts, klēts. Parkā sastopamas 20. gs. funkcionējušas spirta rūpnīcas paliekas. Saglabājušās angļu parka iezīmes: dīķi ar salīnām, koku rindas un alejas, estētiskas skatu perspektīvas, vēsturiskai situācijai daļēji atbilstošie līkumaini celiņi.

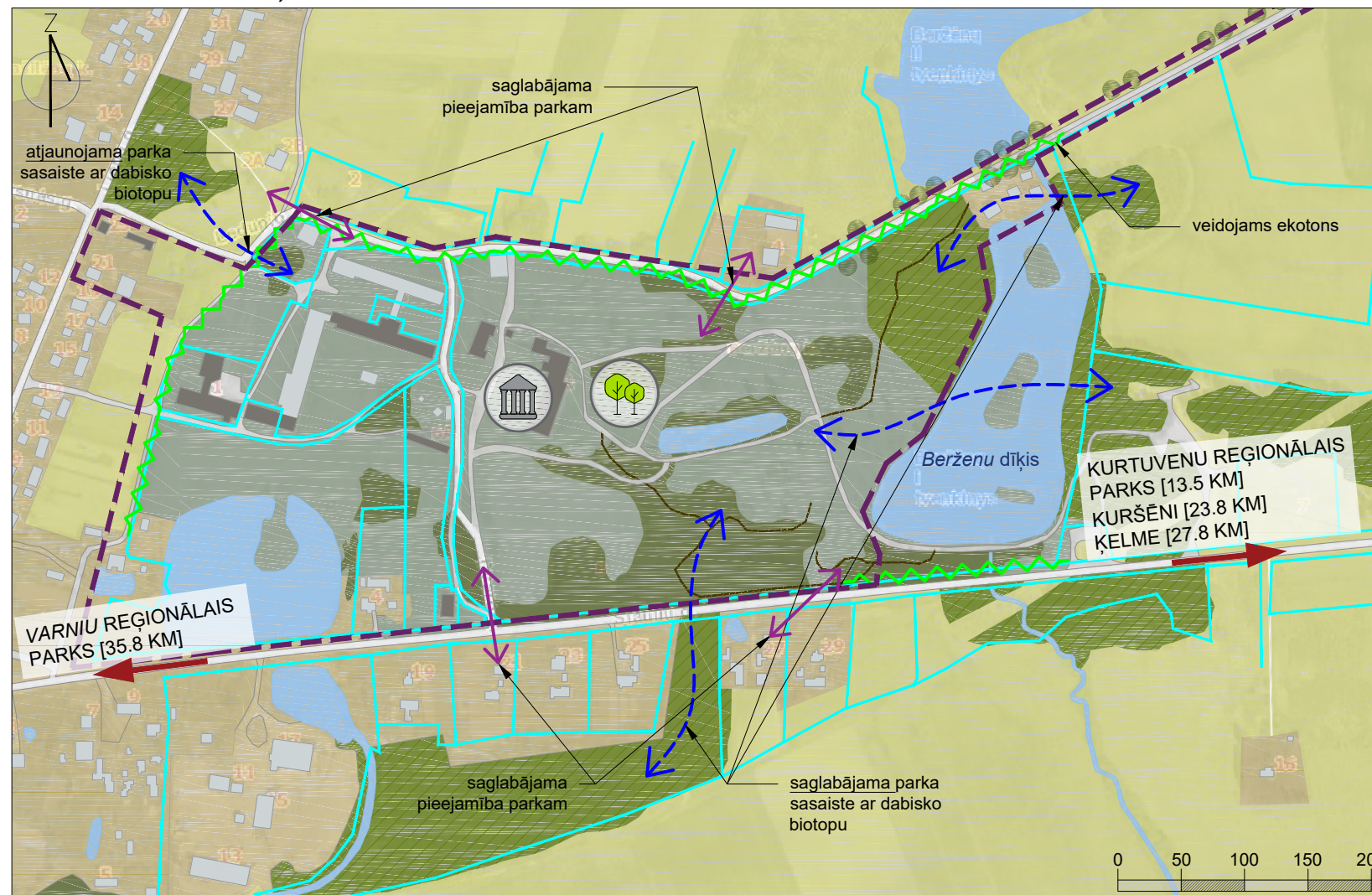
VĒSTURISKIE MATERIĀLI



Beržēņu muižas ansambļa saimniecības plāns, 1901.g. (Avots: Kultūras vēstību reģistrs: www.kvr.kpd.lt)

Vēsturiskos materiālos *Beržēņu* muiža minēta jau kopš 15. gs., tā ir saistīta ar Žemaitijas muižnieku – Šemetoma dzimtu. 1636. gadā muižu savā īpašumā iegādājās Korfu dzimta. Vēlāk, 18. gs. otrajā pusē tā nonāca Gorsku dzimtas īpašumā. 19. gs. sākumā muižas īpašnieks bija grāfs Adolfs Čapskis. Muižas pils ēka celta 19. gs. neogotikas stilā un rekonstruēta laika posmā no 1885. līdz 1887. gadam pēc arhitekta K. Lorenca projekta. Pils apkārtnē tika ierīkots plašs ainavisks angļu stila parks, izrakti dīķi ar salīnām.

MUIŽAS PARKAM PIEGUĻOŠO TERITORIJU FUNKCIONĀLAIS ZONĒJUMS



APZĪMĒJUMI

	Mežu teritorija
	Audze, krūmājs, rets mežs, parks
	Lauksaimniecības teritorija
	Ūdensteces un dīķi
	Dzīvojamās apbūves teritorija
	Muižas vēsturiskā apbūve
	Pārējā apbūve
	Koku grupas / rindas / alejas
	Galamērķa virziena norāde
	Ceļu infrastruktūra
	Takas
	Īpašuma robeža
	Kultūras pieminekļa robeža

PIEZĪMES

- Muižas parkam pieguļošo teritoriju funkcionālā zonējuma plāns izstrādāts, pamatojoties uz karti "Kelmē rajona teritorijas vispārējā plāna izmaiņas" ("Kelmē rajona teritorijās bendrojo plano pakeitimas"; pieejama: www.kelme.lt);
- Doto lapu skatīt kopā ar "Esošās situācijas analīze – Beržēņu muižas parks" lapu.

SIA "Veido vidi"
Reģ. Nr.: LV43603058426
Adrese: Asteru iela 14a-49, Jelgava, LV-3001
Tālr.: +371 22007585
e-pasts: kristine.dreija@gmail.com

"Pētījums par piļu un muižu parkiem Zemgales plānošanas reģionā un Paņežē un Šaļu apriņķos"
"Aizraujošs ceļojums muižu parkos četros gadalaikos"
Nr.LL-313

Lapas nosaukums

Parka attīstības analīze – Beržēņu muižas parks

Pielikums Nr.2 punkts 9.2.

FOTOFIKSĀCIJAS



5. Skats uz piebraucamo ceļu muižas ansambļa teritorijā



6. Skats uz veļas mazgātavas ēku




7. Skats uz sargu māju un vārtiem muižas parka teritorijā



8. Skats uz muižas pils ziemeļu fasādi labajā un augļu dārzu kreisajā pusē




9. Skats uz pauguru un koku grupu apkārt



10. Skats uz aizaugušo dīķi



11. Skats uz aizaugušo dīķi




12. Skats uz dzīvojamo apbūvi un *Berženu* dīķi fonā

DIKTARIŠKIŅU MUIŽAS PARKS


AUGSTVĒRTĪGIE SKATI




1. Skats no celiņa uz pils DR fasādi. Pils strukturāli saglabājusies labā kvalitātē, bet ar laika uzslāņojumiem. Nepieciešama pils priekšā augošo, kulises veidojošo egļu vainagu sakopšana. Daļēji augstvērtīgs skats.



2. Skats no pils DR puses uz egļu aleju gar piebraucamo ceļu. Egles izaugušas pārmērīgi augstas, aizsedz skatu uz lauci. Daļēji augstvērtīgs skats.



3. Skats no pils ZA puses uz parku. Lauce, atsevišķas koku grupas strukturāli saglabājušās labā kvalitātē. Daudz mazvērtīgo sējeņu un nekoptu krūmu. Daļēji augstvērtīgs skats.



4. Skats no piebraucamā ceļa uz vēsturisko aleju. Aleja strukturāli saglabājusies labā kvalitātē, viegli nolasāma dabā, bet ar dažiem iztrūkumiem. Koku starpā saauguši sējeņi. Daļēji augstvērtīgs skats.

MUIŽAS PARKA ESOŠĀS SITUĀCIJAS PLĀNS UN ANALĪZE



TRANSPORTA UN GĀJĒJU PLŪSMAS ANALĪZE

Parka sasniedzamība. Muižas ansambļa teritorijas sasniedzamība ir apgrūtināta. Tā atrodas *Radvilišķu* rajona pašvaldībā, *Diktarišķiņu* ciemā, ārpus blīvi apdzīvotas vietas. Uz muižas ansambli ved grants seguma ceļi. Tuvumā nav sabiedriskā transporta pieturvietu. Interneta vidē par muižas ansambli pieejama skopa informācija.

Parka pieejamība. Muižas ansambļa teritorijai ir iespējams piekļūt no D un Z puses pa vēsturisko piebraucamo ceļu ar divrindu aleju. Abas piebrauktuves ir zemes seguma ceļi. Abas iebrauktuves nav aicinošas, bez informatīvām norādēm. Pie pils, pretī dienvidrietumu fasādei novietots stends ar informāciju par muižas vēsturisko attīstību. Teritorijā via tās tuvumā nav auto stāvlaukuma. Parkā nolasāmas dažas takas iestaigātas takas. Teritorija ap pili ir nobruģēta ar betona plāksnēm.

APZĪMĒJUMI

	Audze, krūmājs, rets mežs, parks
	Zāliena teritorija, lauce
	Ūdensteces un dīķi
	Muižas vēsturiskā apbūve
	Pārējā apbūve
	Koku grupas / rindas / alejas
	leeja, gājēju kustība
	Iebrauktuve, transporta kustība
	Ceļu infrastruktūra
	Takas
	Nogāzes
	Fotofiksācijas virziens un kārtas numurs
	Degradēta jeb neapsaimniekota zona
	Daļēji apsaimniekota zona
	Īpašuma robeža
	Kultūras pieminekļa robeža
	Vides un dabas resursu aizsardzības aizsargjosla

EKSPLIKĀCIJA

①	Pils
②	Aleja
③	Piebraucamais ceļš
④	Saimniecības ēkas
⑤	Dzīvojamā ēka
⑥	Malkas šķūnis

PIEZĪMES

1. Doto lapu skatīt kopā ar "Vēsturiskās attīstības analīze - *Diktarišķiņu* muižas parks" lapu.

SIA "Veido vidi"
Reģ. Nr.: LV43603058426
Adrese: Asteru iela 14a-49, Jelgava, LV-3001
Tāl.: +371 22007585
e-pasts: kristine.dreija@gmail.com

"Pētījums par pili un muižu parkiem Zemgales plānošanas reģionā un Paņevežu un Šauļu apriņķos"
"Aizraujošs ceļojums muižu parkos četros gadalaikos"
Nr.LL-313

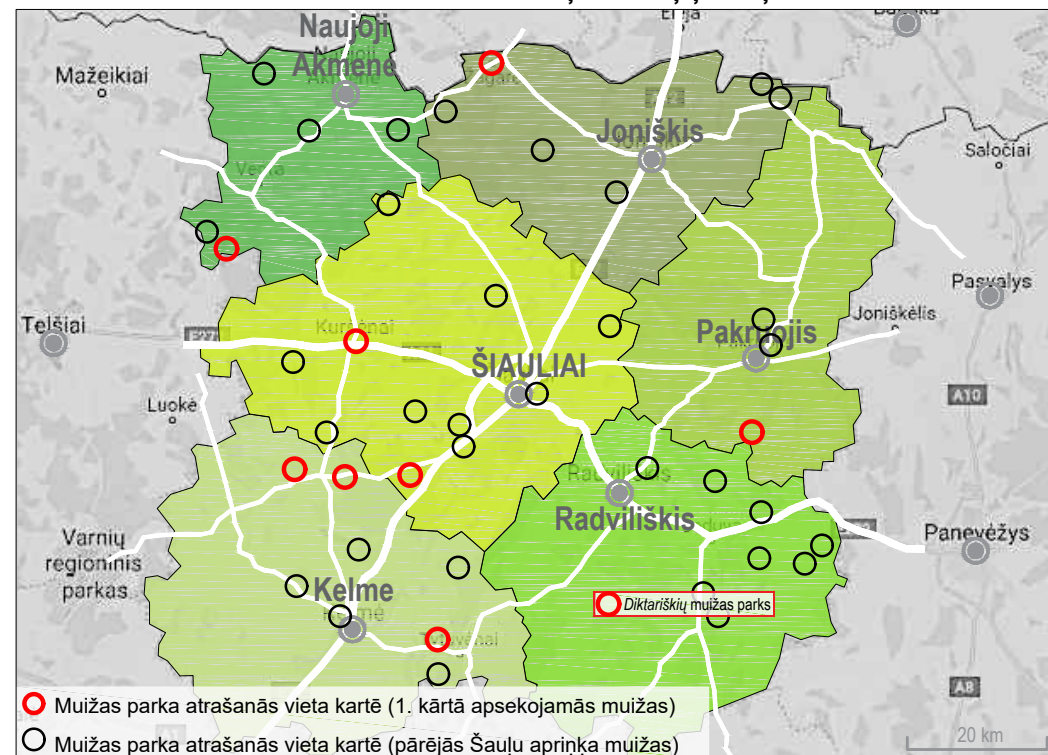
Lapas nosaukums

Esošās situācijas analīze – *Diktarišķiņu* muižas parks

Pielikums Nr.2 punkts 9.2.

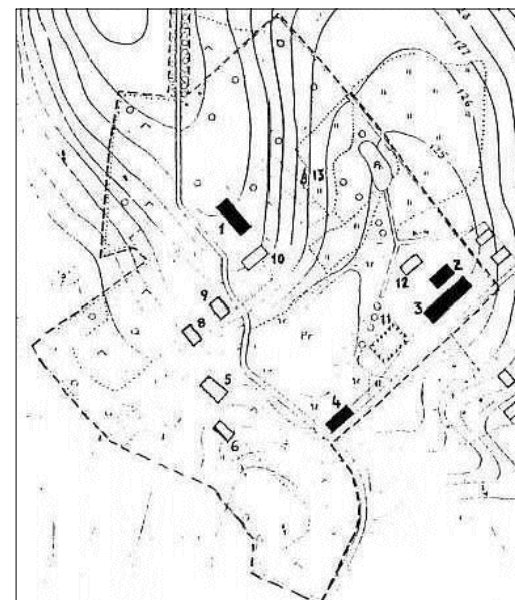
DIKTARIŠKIŅ MUIŽAS PARKS

MUIŽAS PARKA SASAISTE AR CITIEM ŠAULŪ APRIŅKA PIĻU UN MUIŽU PARKIEM MUIŽAS ATTĪSTĪBA NO 20. GADSIMTA LĪDZ MŪSDIENĀM



- Funkcija.** Muižas parka teritorija ir sadrumstalota, pieder vairākām privātām personām. Padomju laikos 1820. gadā celta muižas pils ēka funkcionējusi kā skola. Mūsdienās skola neeksistē un parka teritorija ir degradējusi. 2017. gadā tika izveidota grupa Facebook sociālā tīkla tīmekļa vietnē, kurā tiek sniegta informācija par plānotām un realizētām talkām un muižas teritorijas sakārtošanas aktivitātēm. Muižas parks iekļauts velosipēdu maršrutā "Radviliškiņ rajona muižu ceļš" ("Radviliškiņ rajona dvaru kelijs").
- Pārvaldība un apsaimniekošana.** Muižas ansambļa teritorija pieder privātai personai. Parks neregulāri kopts – netiek likvidēti sējeņi, mazvērtīgie kokaugi, plauts zāliens un grābtas lapas. Kopš 2017. gada tiek organizētas parka teritorijas sakopšanas talkas.
- Galvenās ansambļa struktūras mūsdienās.** Muižas ansambļa vēsturiskās robežas un struktūras daļēji saglabājušās. Augstā autentiskuma pakāpē saglabājusies 19. gadsimta klasicisma stilā celta muižas pils, saglabājušās divas saimniecības ēkas. Parka teritorijā atrodas pārpurvojies dīķis, nolasāmi atsevišķi celiņi, pamanāmas alejas paliekas, koku grupas, lauces, krūmu grupu ieskaits uzbērums. Parka Apusē nolasāms terasējums dīķa virzienā. Konstatētas augļu dārza paliekas muižas pils ZA pusē. Parka teritorijas Z atrodas taisns piebraucamais ceļš ar veco koku aleju, kas ietilpst kultūras pieminekļa robežās. Parkā ienestas vēsturiskai situācijai neatbilstošas struktūras – ūdenstornis un malkas šķūnis.

VĒSTURISKIE MATERIĀLI

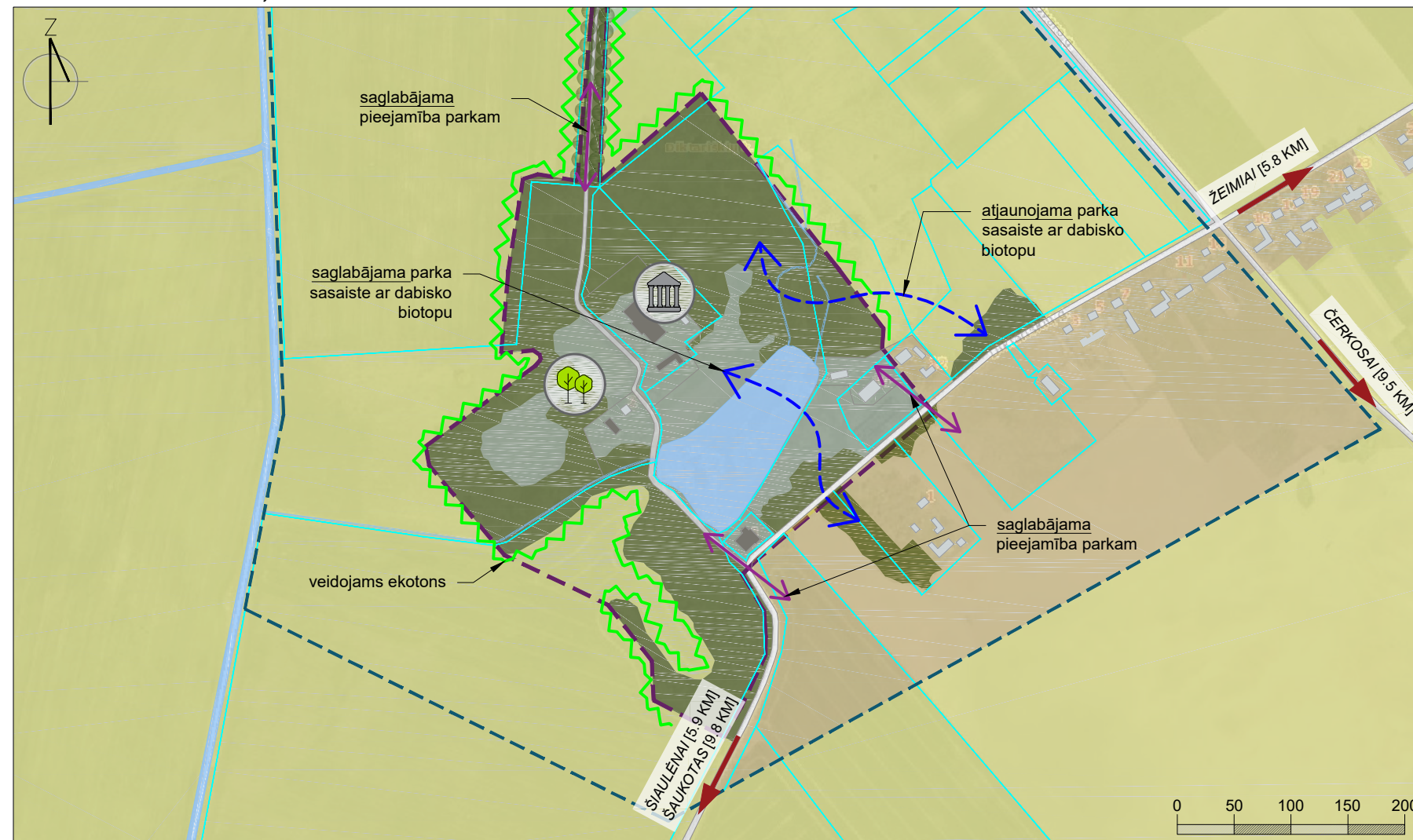


Diktariškiņ muižas parka vēsturiskais plāns, gads nezināms
(Avots: <http://nakacia.lt/dvarai/diktariškiņ-dvaras/>)

Diktariškiņ muiža pirmo reizi minēta 1674. gadā. Vairāku gadsimtu laikā muiža piederēja Šemetu dzimtai. Pils celta 19. gs. klasicisma stilā Šauļu apriņķa muižniecības maršala Tadeusa Šemeta (1774-1835) pārvaldes laikā. Parks ierīkots laika posmā no 18. līdz 19. gs.

Tadeusa dēls Jozefs Šemets paplašināja parku un 1850. gadā ierīkoja kapus. Pēc 1865. gada muižas saimnieki bieži mainījās un pirms 2. pasaules kara muiža pārgāja Šauļu pašvaldības īpašumā.

MUIŽAS PARKAM PIEGUĻOŠO TERITORIJU FUNKCIONĀLAIS ZONĒJUMS



APZĪMĒJUMI

	Mežu teritorija
	Audze, krūmājs, rets mežs, parks
	Zāliena teritorija, lauce
	Dzīvojamās apbūves teritorija
	Lauksaimniecības teritorijas
	Ūdensteces un dīķi
	Muižas vēsturiskā apbūve
	Pārējā apbūve
	Koku grupas / rindas / alejas
	Galamērķa virziena norāde
	Ceļu infrastruktūra
	Īpašuma robeža
	Kultūras pieminekļa robeža
	Vides un dabas resursu aizsardzības aizsargjosla

PIEZĪMES

- Muižas parkam pieguļošo teritoriju funkcionālā zonējuma plāns izstrādāts, pamatojoties uz topogrāfisko karti, kas pieejama www.regia.lt. Radviliškiņ rajona Diktariškiņ ciema teritorijas plānojuma funkcionālais zonējums nav publiski pieejams;
- Doto lapu skatīt kopā ar "Esošās situācijas analīze – Diktariškiņ muižas parks" lapu.

SIA "Veido vidi"
Reģ. Nr.: LV43603058426
Adrese: Asteru iela 14a-49, Jelgava, LV-3001
Tālrunis: +371 22007585
e-pasts: kristine.dreija@gmail.com

"Pētījums par piļu un muižu parkiem Zemgales plānošanas reģionā un Paņežņu un Šauļu apriņķos"
"Aizraujošs ceļojums muižu parkos četros gadalaikos"
Nr.LL-313

Lapas nosaukums

Parka attīstības analīze – Diktariškiņ muižas parks

Pielikums Nr.2 punkts 9.2.

DIKTARIŠKIŲ MUIŽAS PARKS


FOTOFIKSĀCIJAS



5. Egļu aleja un informācijas stends labajā pusē



6. Dzīvojamā apbūve muižas ansambļa teritorijā




7. Augļu dārza paliekas



8. Ūdenstornis muižas parka teritorijā



9. Malkas šķūnis parka teritorijā




10. Skats no parka uz pils ZA fasādi

JONIŠKĒLIO MUIŽAS PARKS

AUGSTVĒRTĪGIE SKATI




1. Skats uz centrālās alejas uz muižas pili. Aleja strukturāli saglabājusies labā kvalitātē. Augstvērtīgs skats.



2. Skats no parka galvenās alejas uz oranžrīju. Aleja strukturāli saglabājusies labā kvalitātē. Augstvērtīgs skats.

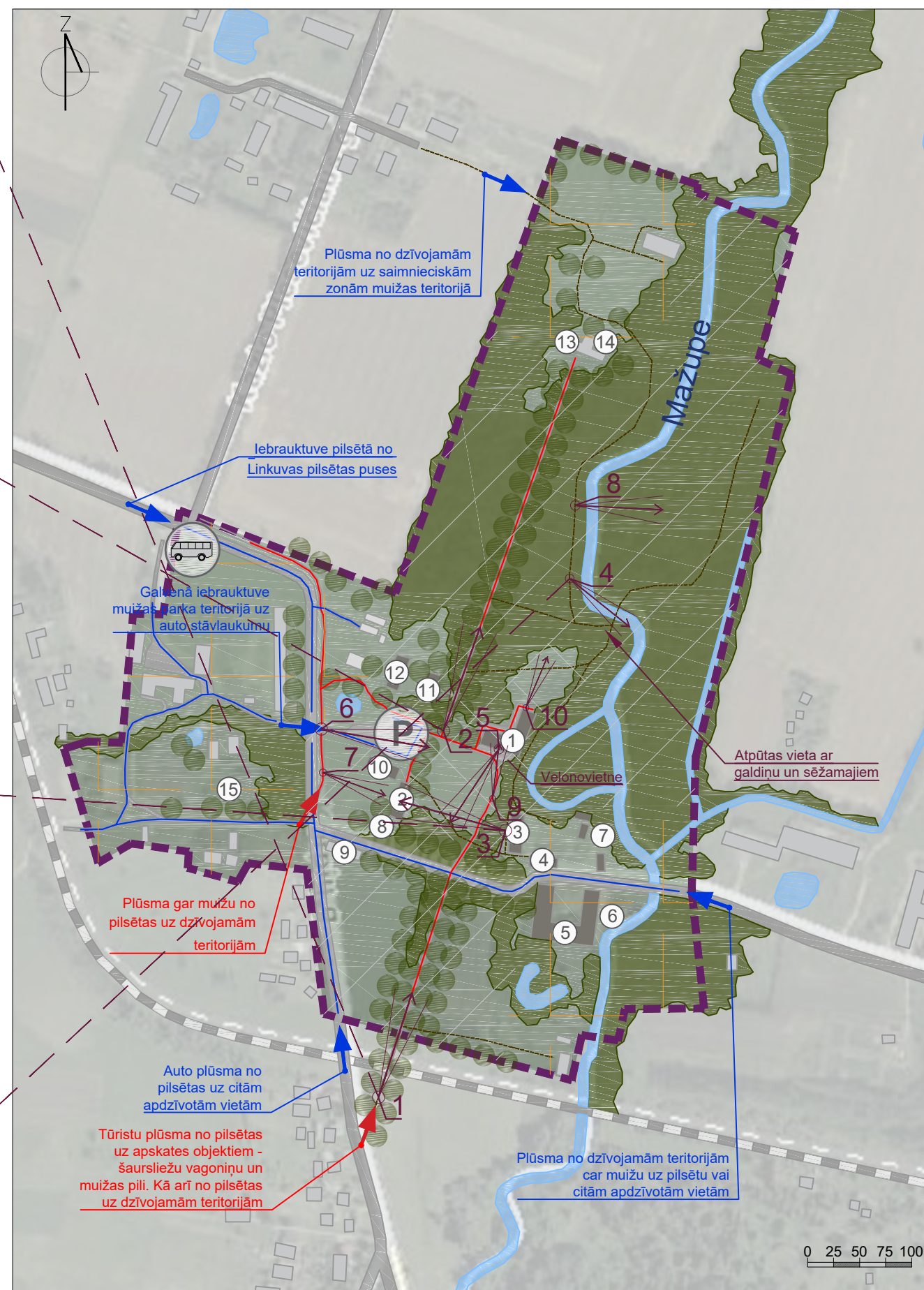


3. Skats no saimniecības ēkas uz jauno pili. Kulišu stādījumu struktūra saglabājusies labā kvalitātē. Daļēji augstvērtīgs skats - parādījušies vēsturiskai situācijai neatbilstoši elementi.



4. Skats no parka taciņas uz upes ieleju. Skata kvalitāte vērtējama kā laba, jo ir angļu ainavu parkam raksturīgs skats. Daļēji augstvērtīgs skats, jo priekšā saauguši sējeņi un lapu periodā skats nav tik viegli uztverams.

MUIŽAS PARKA ESOŠĀS SITUĀCIJAS PLĀNS



TRANSPORTA UN GĀJĒJU PLŪSMAS ANALĪZE

Parka sasniedzamība. Joniškēlio muižas parks ir viegli sasniedzams, tas atrodas Joniškēlis pilsētas nomalē - piebraucamās ielas ir asfaltētas. Gar ielu, kas šķērso teritorijas R daļu ir gājēju ietve, taču gar ielu, kas šķērso muižas D daļu ietves nav, kā arī ap muižas teritoriju nav attīstīta gājēju infrastruktūra. Tuvējā apkārtnē nav veloceļu. Piecu minūšu gājienā no muižas pils atrodas autobusa pietura. Informācija par muižu ir pieejama lietuviešu valodā vairākās tūrisma mājaslapās un pilsētas oficiālajā mājaslapā.

Parka pieejamība. Muižas teritorijā ir bezmaksas autostāvvietu un velo novietne pie pils. Teritorijā ir dažāda seguma ceļi - asfaltēti, betona plāksņi, grantēti un iestaigātas takas. Galvenie ceļi muižas reprezentatīvajā daļā ir atbilstošas vides pieejamībai. Ieejas parkā ir viegli uztveramas, taču aicinošas norādes izvietotas tikai pie vienas no iebrauktuvēm. Papildus norādes vai cita veida informācijas stendi muižas parka teritorijā nav izvietoti.

APZĪMĒJUMI

	Audze, krūmājs, parks
	Zāliena teritorija, lauce
	Ūdensteces, dīķi
	Muižas vēsturiskā apbūve
	Pārējā apbūve
	Kultūras mantojuma robeža
	Koku grupas / rindas
	Ieeja, gājēju kustība
	Iebrauktuve, transporta kustība
	Dzelzceļš
	Ceļu infrastruktūra
	Takas
	Fotofiksācijas virziens un kārtas numurs
	Apsaimniekota zona
	Daļēji apsaimniekota zona
	Degradēta jeb neapsaimniekota zona

EKSPLIKĀCIJA

①	Vecā pils / Muzejs	⑧	Dzīvojamā māja
②	Jaunā pils	⑨	Kalpu māja
③	Saimniecības ēka	⑩	Zirgu staļļu paliekas
④	Klētis	⑪	Saimniecības ēka
⑤	Kūts	⑫	Zirgu / zirgkopja māja
⑥	Ūdens dzirnavas	⑬	Oranžērija / dārznieka mājiņa
⑦	Smēde	⑭	Kūts
		⑮	Kalpu māja

PIEZĪMES

1. Doto lapu skatīt kopā ar "Parka attīstības analīze - Joniškēlio muižas parks" lapu.

SIA "Veido vidi"
Reģ. Nr.: LV43603058426
Adrese: Asteru iela 14a-49, Jelgava, LV-3001
Tālr.: +371 22007585
e-pasts: kristine.dreija@gmail.com

"Pētījums par pili un muižu parkiem Zemgales plānošanas reģionā un Paņevežu un Šauļu apriņķos"
"Aizraujošs ceļojums muižu parkos četros gadalaikos"
Nr.LL-313

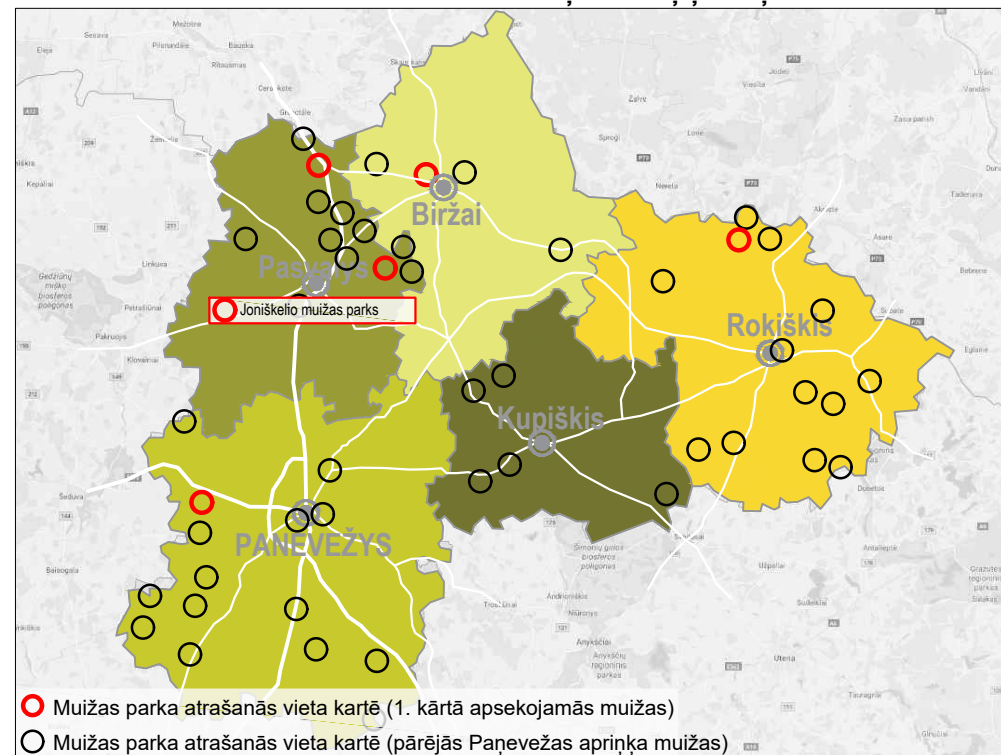
Lapas nosaukums

Esošās situācijas analīze - Joniškēlio muižas parks

Pielikums Nr.2 punkts 9.2.

JONIŠKĒLIO MUIŽAS PARKS

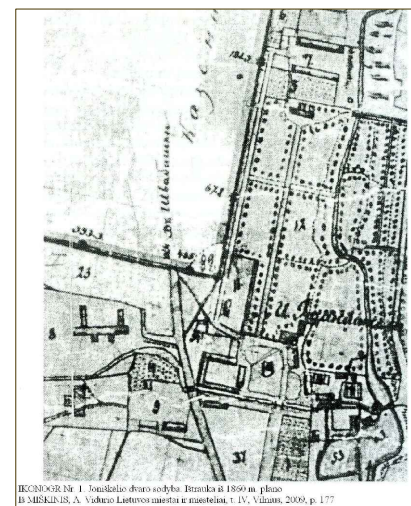
MUIŽAS PARKA SASAISTE AR CITIEM ŠAULŪ APRIŅĶA PIĻU UN MUIŽU PARKIEM



MUIŽAS ATTĪSTĪBA NO 20. GADSIMTA LĪDZ MŪSDIENĀM

- Funkcija.** 1858. gadā muižā *Felicijonas Karpis* izveidoja lauksaimniecības skolu, kura darbojās līdz 1915. gadam. 1924. gadā īpašums pārgāja Marijas Joanas Karpienes īpašumā. 1940. gadā muiža nacionalizēta un 1967. gadā izveidota Lietuvas Lauksaimniecības pētniecības institūta Joniškėļa izmēģinājumu stacijas eksperimentālā saimniecība. Šobrīd kopējā kompleksa platība ir 34 hektāri. Vecajā muižas pilī atrodas arī *Joniškėlio* reģionālais muzejs. Kognitīvā programma „*Nakts Karpu muižā*” tiek organizēta tikai dienas tumšajā laikā. Šobrīd muižas parkā tiek īstenots projekts „*Ainavas dizaina un ekoloģistā stāvokļa uzlabošana Joniškėlio muižas parkā*”, kuru līdzfinansē Eiropas savienība un pašvaldība.
- Pārvaldība un apsaimniekošana.** Muiža ir pašvaldības īpašums, atsevišķas ēkas izmanto un apsaimnieko Lauksaimniecības institūts. Vecā muižas pils ir atjaunota. Parks tiek daļēji apsaimniekots. Šobrīd ir izsludināti konkursi, kuros pašvaldība meklē jaunus muižas parka apsaimniekotājus.
- Galvenās ansambļa struktūras mūsdienās.** Plašs un bagātīgs, daļēji angļu ainavu stila parks un regulārs franču dārzs. Parkā sastopamas vairāk nekā 120 kokaugu sugas, novērojamas lauces un ģeometriskiem dārzies raksturīgas tālās skatu perspektīvas. Skaidri nolasāmas divas kompleksa centrālās koku alejas, kā arī atsevišķas koku rindas. Parka ZA daļā veidojies ainavu parks ar upes ieleju un izteiktu ielejas reljefu. No muižas ansambļa apbūves saglabājušās vairāk kā desmit vēsturiskās ēkas. To saglabāšanās pakāpes ir atšķirīgas, taču ir skaidri uztverams, ka tā ir vēsturiskā apbūve. Vairākas ēkas šobrīd netiek izmantotas. Daļa ēku ir privatizētas un tiek apdzīvotas. Laika gaitā ir parādījusies arī jauna privāto māsaimniecību apbūve piemeņķļa teritorijā.

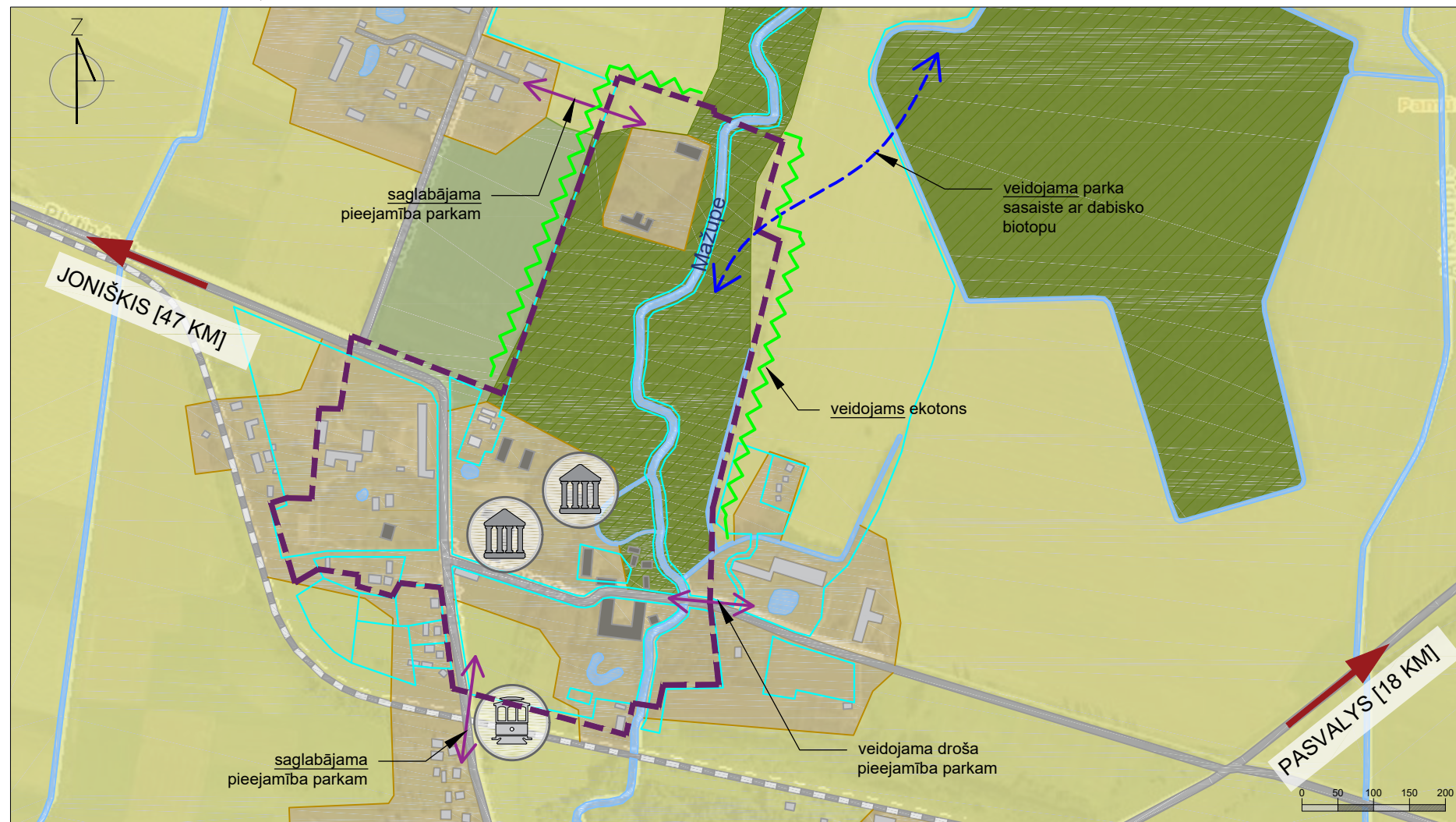
VĒSTURISKIE MATERIĀLI



Joniškėlio muižas teritorija. Izvilcums no 1860. gada kartes (Avots: *Kultūras vērtību reģistrs, kvr.kpd.lt*)

Muiža dibināta 17.gs. No 18.gs. piederējusi *Karpu (del Carpio)* dzimtai. Muižas pils celta klasicisma stilā ar tautas arhitektūras iezīmēm. Parks veidots 18.gs. otrā pusē - daļēji angļu stila parks un regulārs franču dārzs.

MUIŽAS PARKAM PIEGUĻOŠO TERITORIJU FUNKCIONĀLAIS ZONĒJUMS



APZĪMĒJUMI

	Ūdensteces, dīķi
	Meža teritorijas
	Dzīvojamās apbūves teritorija
	Lauksaimniecības teritorijas
	Mazdārziņi
	Muižas vēsturiskā apbūve
	Pārējā apbūve
	Galamērķa virziena norāde
	Dzelceļš
	Ceļu infrastruktūra
	Kultūras mantojuma robeža
	Īpašuma robeža

PIEZĪMES

- Muižas parkam pieguļošo teritoriju funkcionālā zonējuma plāns izstrādāts pamatojoties uz Pasvalio novada pašvaldības teritorijas vispārējā plāna - reālā statusa analīzi (*Pasvalio rajona savivaldības teritorijās bendrasis plāns - Tikrosios būklės analizė*)(pieejams: www.pasvalys.lt);
- Doto lapu skatīt kopā ar "Esošās situācijas analīze - *Joniškėlio* muižas parks" lapu.

SIA "Veido vidi"
 Reģ. Nr.: LV43603058426
 Adrese: Asteru iela 14a-49, Jelgava, LV-3001
 Tālr.: +371 22007585
 e-pasts: kristine.dreija@gmail.com

"Pētījums par piļu un muižu parkiem Zemgales plānošanas reģionā un Paņvežu un Šauļū apriņķos"
 "Aizraujošs ceļojums muižu parkos četros gadalaikos"
 Nr.LL-313

Lapas nosaukums	Parka attīstības analīze - <i>Joniškėlio</i> muižas parks		
	Mērogs	Lapu sk.	Lapas Nr.
	-	2	1

FOTOFIKSĀCIJAS



5. Kopskats uz muižas pils parādes laukumu. Laukums strukturāli ir viduvēji saglabājies, zuduši vairāki veidojošie elementi - atsevišķi celiņi un apstādījumi. Augstvērtīgs skats, būtu vēlams atjaunot atbilstoši vēsturiskajai situācijai



6. Galvenā iebrauktuve teritorijā mūsdienās. Strukturāli neatbilst vēsturiskajai situācijai, te nav bijusi iebrauktuve



7. Jaunās pils pagalms. Strukturāli viduvēji saglabājies, vairāki vēsturiskie būvapjomi ir zuduši, jaunās pils fasāde vēsturiski nav bijusi redzama no ielas



8. Kopskats uz upes ieleju parkā. Parka struktūra ir viduvēji saglabājusies, ģeometriskais plānojums saglabājies tikai daļēji, uztverams ar palīgmateriālu izmantošanu (parka plāns)



9. Muižas vecā pils. Saglabājusies labā kvalitātē, saglabājot gan apjomus, gan arhitektūras stilu



10. Skats uz parka lauci pie pils. Saglabājusies viduvējā kvalitātē, zaudējusi konkrētās robežas un papildināta ar jauniem stādījumiem.

KURŠĒŅU MUIŽAS PARKS


AUGSTVĒRTĪGIE SKATI




1. Skats no pastaigu ceļiņa uz muižas pils ZR fasādi. Muižas pils strukturāli saglabājusies labā kvalitātē, bez būtiskiem uzslāņojumiem. Ceļiņu tīklojums atbilst vēsturiskai situācijai. Parks ir sakopts un labiekārtots. Augstvērtīgs skats.



2. Skats no muižas pils ZA puses uz dīķi un Ventas upi. Dīķis strukturāli saglabājusies labā kvalitātē. Augstvērtīgs ainavisks skats.



3. Skats no pastaigu ceļiņa uz parku. Parka telpiskums un platība strukturāli saglabājusies labā kvalitātē. Augstvērtīgs skats.



4. Skats no pastaigu ceļiņa uz koku grupām parkā. Atsevišķas koku grupas strukturāli saglabājušās labā kvalitātē. Augstvērtīgs skats.

TRANSPORTA UN GĀJĒJU PLŪSMAS ANALĪZE

Parka sasniedzamība. Muižas parks ir viegli sasniedzams. Tas atrodas Kuršēnu pilsētā, 1.5 km attālumā no pilsētas centra. Parka teritorijai ir izdevīgs ģeogrāfiskākais stāvoklis – no ZA puses tā piekļaujas pie Eiropas autoceļa E272 un Lietuvas maģistrālā autoceļa (Šauļi – Palanga). 5 minūšu gājienā jeb 450 metru attālumā no muižas pils ēkas atrodas autobusu pietura. Muižas ansamblim nav internetā vidē publiski pieejamas mājaslapas, toties pietiekami daudz informācijas par muižas parkā notikušām aktivitātēm.

Parka pieejamība. Parka teritorijai ir iespējams piekļūt no Z un R pusēm. Teritorijas R pusē ir četras iebrauktuves – divas nodrošina piekļuvi pie Kultūras nama, pie vienas no tām ierīkota auto novietošanas zona, pārējās divas – pie Etniskās kultūras un tradicionālā amatniecības centra, kā arī pie DA pusē esošām garāžām. Pie teritorijas nav uzstādīti informatīvi stendi un / vai norādes. Caur muižas parka teritoriju novērojama gājēju plūsma no pilsētas centra un dzīvojamās apbūves uz skolu un otrādi. Parkā ierīkoti pietiekami plati, vides pieejamības prasībām atbilstoši grants ceļiņi.

MUIŽAS PARKA ESOŠĀS SITUĀCIJAS PLĀNS UN ANALĪZE



APZĪMĒJUMI	
	Audze, krūmājs, rets mežs, parks
	Zāliena teritorija, lauce
	Ūdensteces un dīķi
	Muižas vēsturiskā apbūve
	Pārējā apbūve
	Koku grupas / rindas / alejas
	leeja, gājēju kustība
	Iebrauktuve, transporta kustība
	Ceļu infrastruktūra
	Takas
	Fotofiksācijas virziens un kārtas numurs
	Apsaimniekota zona
	Daļēji apsaimniekota zona
	Īpašuma robeža

④	Zirgu stallis
⑤	Muižas ēka
⑥	Muižas ēka
⑦	Parks
⑧	Kultūras nams
⑨	Etniskās kultūras un tradicionālās amatniecības centrs
⑩	Šķūnis
⑪	Garāžas
⑫	Šķūnis
⑬	Dzīvojamā māja

EKSPLIKĀCIJA	
①	Muižas pils ēka
②	Virsnieku ēka
③	Kūts ēka

PIEZĪMES

1. Doto lapu skatīt kopā ar "Vēsturiskās attīstības analīze – Kuršēnu muižas parks" lapu.

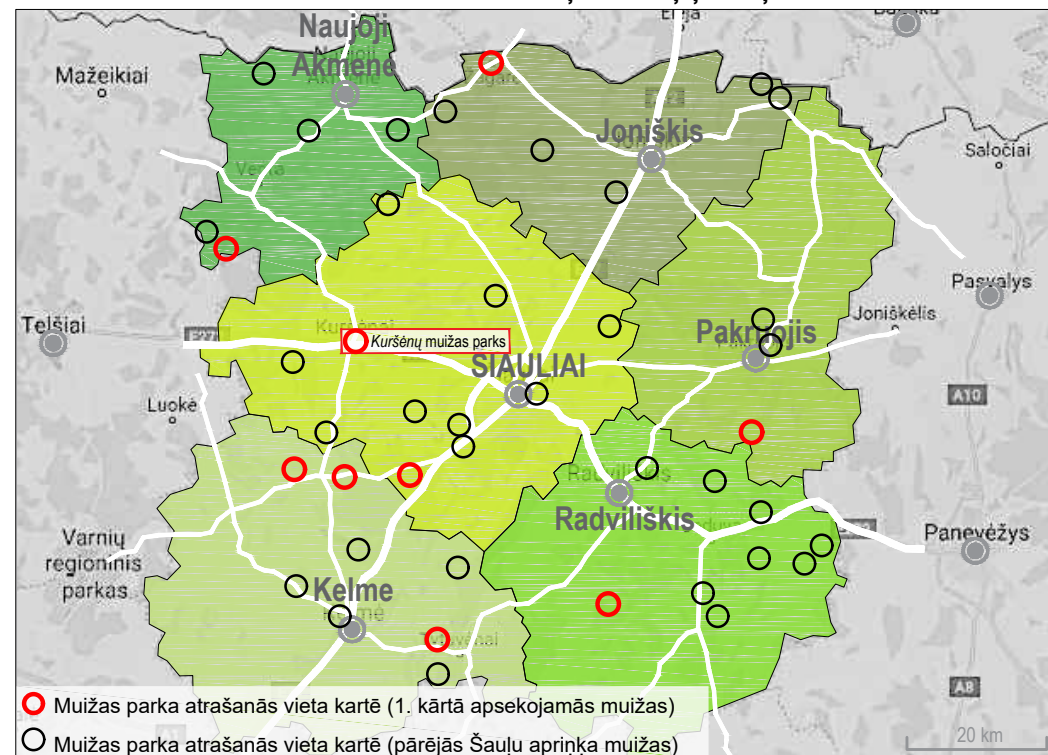
SIA "Veido vidi"
 Reģ. Nr.: LV43603058426
 Adrese: Asteru iela 14a-49, Jelgava, LV-3001
 Tālr.: +371 22007585
 e-pasts: kristine.dreija@gmail.com

"Pētījums par pīļu un muižu parkiem Zemgales plānošanas reģionā un Paņežņu un Šauļu apriņķos"
 "Aizraujošs ceļojums muižu parkos četros gadalaikos"
 Nr.LL-313

Lapas nosaukums	Esošās situācijas analīze – Kuršēnu muižas parks		
Mērogs	Lapu sk.	Lapas Nr.	
-	2	2	

KURŠĒŅU MUIŽAS PARKS

MUIŽAS PARKA SASAISTE AR CITIEM ŠAULŪ APRINĶA PIĻU UN MUIŽU PARKIEM



MUIŽAS ATTĪSTĪBA NO 20. GADSIMTA LĪDZ MŪSDIENĀM

- Funkcija.** 1. Pasaules kara laikā parks un muižas pils ēka tika izpostīta. 1940. gadā muiža tika nacionalizēta. Mūsdienās muižas ansambļa centrs ir Etniskās kultūras un tradicionālās amatniecības centrs, savukārt parks kalpo par *Kuršēņu* pilsētas parku.
- Pārvaldība un apsaimniekošana.** Muižas parka teritorija pieder *Kuršēņu* pilsētas pašvaldībai. 2010. gadā izstrādāts projekts: "*Kuršēņu* muižas ēkas rekonstrukcija, adaptācija un sagatavošana tūrisma vajadzībām" ("*Kuršēņu* dvaro sodybos oficinās rekonstravimo ir pritaikymo viešojo turizmo poreikiams techninio projekto parengimas"), ietverot inženiergeoloģiskus, arheoloģiskus un arhitektoniskus pētījumus. Projekta mērķis ir veicināt tūrisma infrastruktūras attīstību. 2017. gadā veikti muižas ēkas svarīgākie restaurācijas un parka teritorijas labiekārtošanas darbi. Projekta realizēšanas darbi vēl turpinās. Parka teritorija ir tiek regulāri kopta.
- Galvenās ansambļa struktūras mūsdienās.** Parka galvenās struktūras saglabājušās labi. No vēsturiskās muižas ansambļa apbūves ir saglabājusies muižas pils ēka, kas ir vērtīgs koka arhitektūras mantojums Šauļū rajonā, virsnienu ēka, kūts ēkas, zirgu stallis, divas muižas ēkas. 20. gs. vidū parka teritorijā uzcēla jaunas, vēsturiskai situācijai un stilistikai neatbilstošas ēkas: Kultūras namu, dzīvojamās mājas, garāžas un šķūņus. Vēsturiskie materiāli nav pieejami, tāpēc grūti spriest par esošās situācijas atbilstības pakāpi vēsturiskai situācijai.

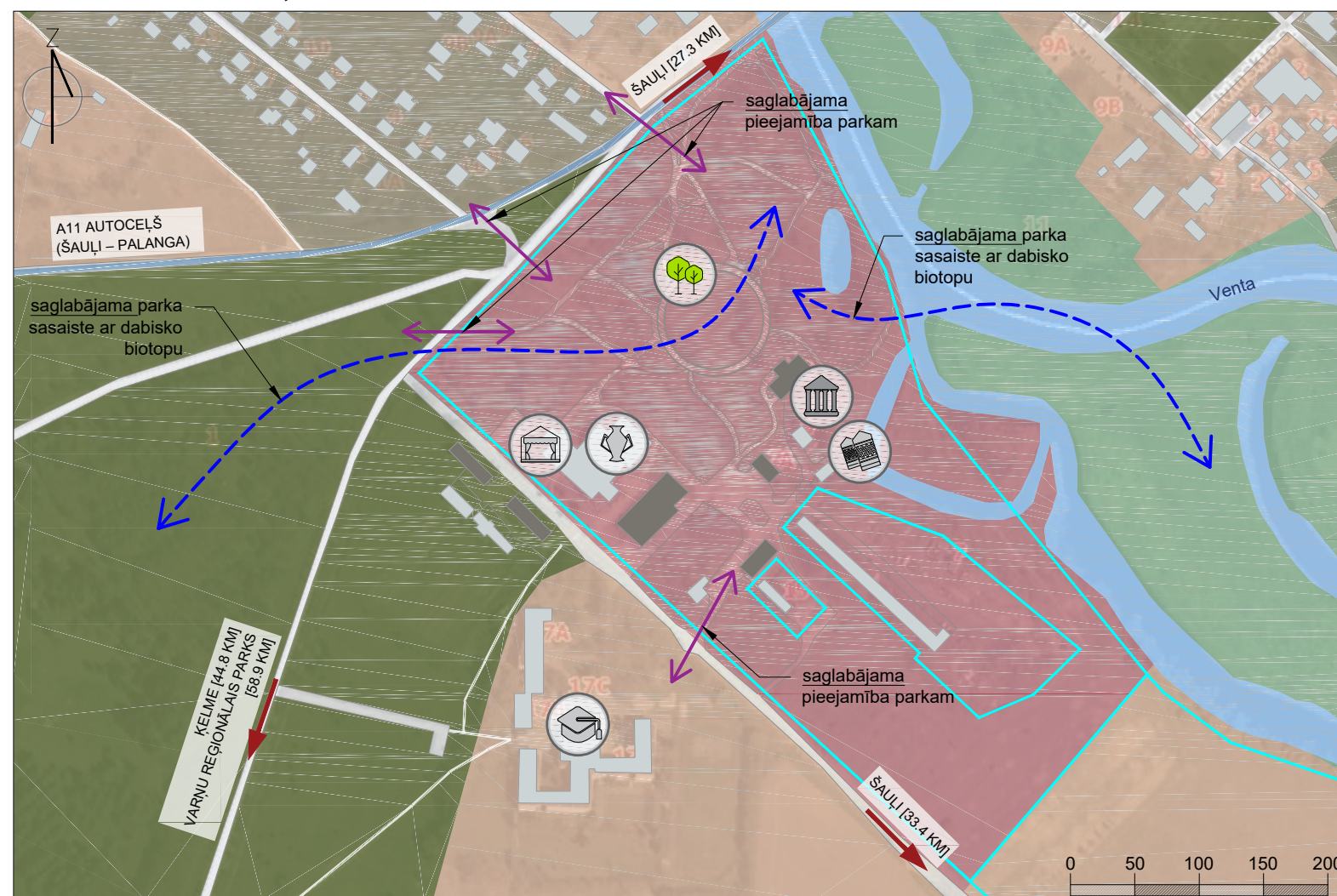
VĒSTURISKIE MATERIĀLI



Kuršēņu pils 1910. gadā
(Avots: www.facebook.com/senosfotografijas/photos/a.427877016975/10153551710821976/?type=3&theater)

Kuršēņu muiža vēsturiskajos materiālos minēta kopš 1564. gada, kad tā bija *Žygimantas Augustas* īpašumā. Vēlāk 1621. gadā muiža pārgāja Polockas pilota *Jurģa Gruževska* īpašumā. 18. gs. beigās muižu pārņēma *Stepons Gruževskis*. 1811. gadā tika uzcelta jauna koka pils, atjaunotas dārznieka māja, kapela un citas saimniecības ēkas. 1846. gadā muiža pārgāja *Edvarda Gruževska* īpašumā. Tika ierīkots ainavu parku, izrakti dīķi, izveidotas lauces.

MUIŽAS PARKAM PIEGUĻOŠO TERITORIJU FUNKCIONĀLAIS ZONĒJUMS



APZĪMĒJUMI

	Audze, krūmājs, rets mežs, parks
	Sabiedriskās apbūves teritorija
	Kultūras mantojuma objektu teritorijas
	Jauktas un dzīvojamās apbūves teritorija
	Apstādījumu un rekreācijas teritorijas
	Ūdensteces un dīķi
	Muižas vēsturiskā apbūve
	Pārējā apbūve
	Galamērķa virziena norāde
	Ceļu infrastruktūra
	Augstākās kategorijas autoceļš
	Īpašuma robeža

PIEZĪMES

- Muižas parkam pieguļošo teritoriju funkcionālā zonējuma plāns izstrādāts, pamatojoties uz "*Kuršēņu* pilsētas vispārējo plānu. Teritoriālās prioritātes un darbības ierobežojumi" ("*Kuršēņu* miesto bendrasis planas. Teritorijų naudojimo prioritetai ir veiklos apribojimai"); pieejams: www.siauliu raj.lt;
- Doto lapu skatīt kopā ar "Esošās situācijas analīze – *Kuršēņu* muižas parks" lapu.

SIA "Veido vidi"
Reģ. Nr.: LV43603058426
Adrese: Asteru iela 14a-49, Jelgava, LV-3001
Tālr.: +371 22007585
e-pasts: kristine.dreija@gmail.com

"Pētījums par piļu un muižu parkiem Zemgales plānošanas reģionā un Paņežņu un Šauļū apriņķos"
"Aizraujošs ceļojums muižu parkos četros gadalaikos"
Nr.LL-313

Lapas nosaukums	Parka attīstības analīze – <i>Kuršēņu</i> muižas parks		
Mērogs	Lapu sk.	Lapas Nr.	
-	2	1	

FOTOFIKSĀCIJAS




5. Kopskats no muižas pils ZR fasādes uz apaļas formas parka lauci



6. Skats uz tiltiņu pāri dīķim un upi



7. Skats uz bērnu rotaļu iekārtam parka teritorijā




8. Vēsturiskā elementa paliekas




9. Grants pastaigu celiņi parkā



10. Laternas parka teritorijā



11. Putnu būrītis



12. Lapegļu grupa

KURTUVĒŅU MUIŽAS PARKS

AUGSTVĒRTĪGIE SKATI




1. Skats no muižas parka uz zvejas dīķiem. Ainaviskā skata struktūra saglabājusies labā kvalitātē. Augstvērtīgs skats.



2. Skats no pils balustrādes uz Dievnamu pār lauci. Lauce strukturāli saglabājusies labā kvalitātē. Dievnama fasādi aizsedz koku zari. Daļēji augstvērtīgs skats.



3. Skats no pils balustrādes un atjaunoto koka klēts ēku par parādes laukumu. Laukums strukturāli saglabājusies labā kvalitātē. Parādes laukums atjaunots atbilstoši vēsturiskai situācijai. Augstvērtīgs skats.



4. Skats no parādes laukuma uz pils balustrādi un Dievnamu. Pils nav saglabājusies līdz mūsdienām, tās bijušajā atrašanās vieta uzstādīta balustrāde. Dievnama fasādi aizsedz koku zari. Daļēji augstvērtīgs skats.

MUIŽAS PARKA ESOŠĀS SITUĀCIJAS PLĀNS UN ANALĪZE



TRANSPORTA UN GĀJĒJU PLŪSMAS ANALĪZE

Parka sasniedzamība. Parks ir viegli sasniedzams. Tas atrodas apdzīvotā ciemā - *Kurtuvēnai*. Piebraukt teritorijai iespējams pa asfaltētu ceļu un labas kvalitātes grants ceļu. Muižas tuvumā atrodas sabiedriskā transporta pietura. Kurtuvēnu muižas centram ir interneta mājaslapa - www.kurtuvas.lt - kur pieejama informācija par muižas vēsturi un aktivitātēm LT, LV, DE, EN valodās.

Parka pieejamība. Teritorija ir daļēji pieejama cilvēkiem ar īpašām vajadzībām. Ieejas parkā ir saprotamas un aicināošas. Vairākās vietās teritorijā ir izvietotas informatīvas norādes un stendi. Muižas teritorijā ir kempingu novietne, kā arī autostāvvietas.

APZĪMĒJUMI

	Audze, parks
	Zāliena teritorija, lauce
	Ūdensteces
	Muižas vēsturiskā apbūve
	Muižas pils balustrāde
	Pārējā apbūve
	Žogs
	Akmens žogs
	Kultūras mantojuma robeža
	Koku grupas / rindas
	Ieeja, gājēju kustība
	Iebrauktuve, transporta kustība
	Ceļu infrastruktūra
	Takas
	Īpašuma robeža
	Fotofiksācijas virziens un kārtas numurs
	Apsaimniekota zona

EKSPLIKĀCIJA

①	Pils balustrāde
②	Saimniecības ēka
③	Klēts
④	Virtuve
⑤	Dārza mājiņa

⑥	Kroketa laukums
⑦	Tirgus laukums
⑧	Kalpu māja (Kumetynai)
⑨	Spēļu kalns
⑩	Tūrisma infocentrs
⑪	Stallji un jāšanas laukums
⑫	Katoļu baznīca

PIEZĪMES

1. Doto lapu skatīt kopā ar "Parka attīstības analīze – Kurtuvēnu muižas parks" lapu.

SIA "Veido vidi"
 Reģ. Nr.: LV43603058426
 Adrese: Asteru iela 14a-49, Jelgava, LV-3001
 Tālr.: +371 22007585
 e-pasts: kristine.dreija@gmail.com

"Pētījums par piļu un muižu parkiem Zemgales plānošanas reģionā un Paņežņu un Šauļu apriņķos"
 "Aizraujošs ceļojums muižu parkos četros gadalaikos"
 Nr.LL-313

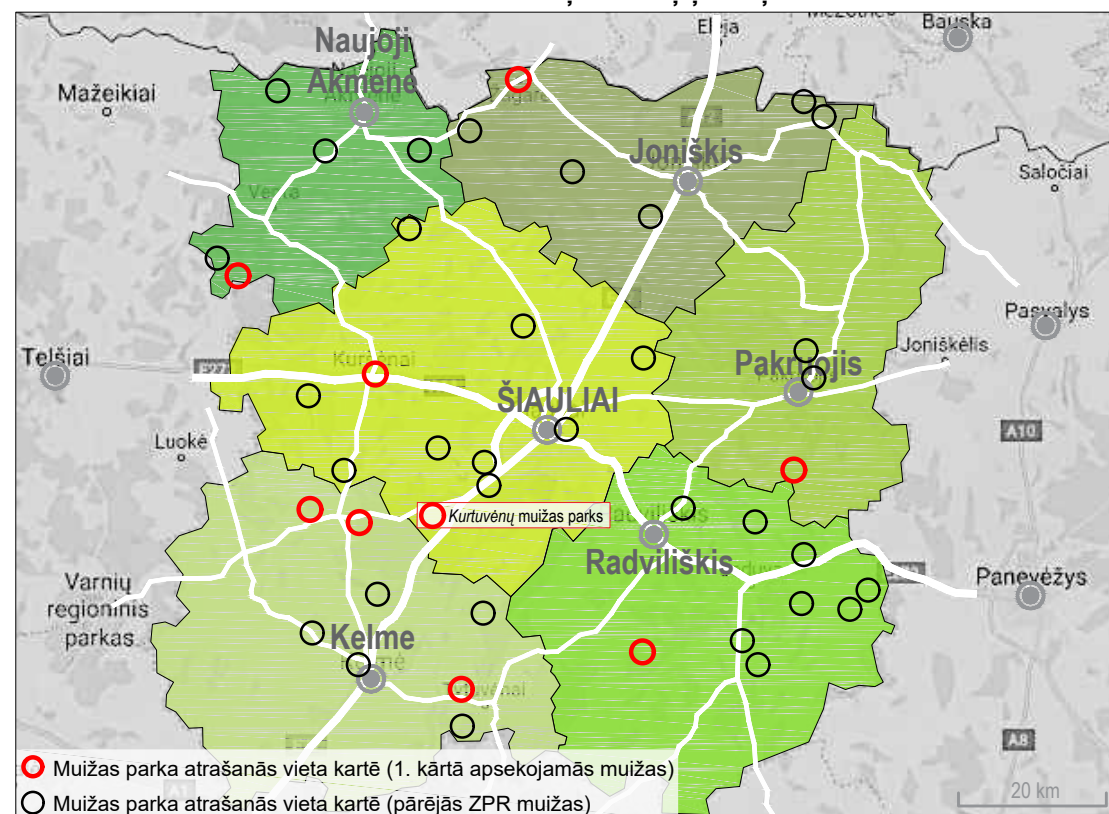
Lapas nosaukums

Esošās situācijas analīze - Kurtuvēnu muižas parks

Pielikums Nr.2 punkts 9.2.

KURTUVĒŅŪ MUIŽAS PARKS

MUIŽAS PARKA SASAISTE AR CITIEM ŠAULŪ APRINĶA PIĻU UN MUIŽU PARKIEM



MUIŽAS ATTĪSTĪBA NO 20. GADSIMTA LĪDZ MŪSDIENĀM

- Funkcija.** 20.gs. sākumā *Kurtuvēņu* muiža vēl jo proļām bija novada ekonomikas un kultūras centrs. Neatkarīgās Lietuvas laikā *Pliateriai* pārvaldītā *Kurtuvēņu* muiža tika atzīta par paraugsaimniecību. Padomju laikos muiža piederēja *Bubju* padomju saimniecībai. Pēdējā 20.gs. dekādē to sāka vadīt *Kurtuvēņu* reģionālā parka administrācija. Kopš 2006.g. atjaunotā klētī notiek koncerti, izstādes, konferences. Atjaunotajā saimniecības ēkā strādā *Kurtuvēņu* reģionālā parka direkcija, bijušajā muižas zirgu stallī ir nodibināts *Jāšanas pakalpojumu centrs*, bet atjaunotajā ratnīcā darbojas *Kurtuvēņu* reģionālā parka apmeklētāju centrs.
- Pārvaldība un apsaimniekošana.** Teritorijā ir veikti arheoloģiskie pētījumi. 2008. g. atjaunota vēsturiskā muižas parka struktūra, žogs, rezidences terase ar balustrādi, augļkopja mājiņa, dīķi, kroketa laukums, iekārtots kempings. Teritorija tiek regulāri apsaimniekota un atjaunota.
- Galvenās ansambļa struktūras mūsdienās.** Līdz mūsdienām ir saglabāties praktiski viss vēsturiskais komplekss, daļa vēsturiskās apbūves un vecs ģeometriskais ainavu parks. Komplekss ir atjaunots balstoties uz arheoloģiskiem pētījumiem un vēsturiskās situācijas. Saglabāts vēsturiskais celiņu tīklojums, parks, lauces, apbūve. Augsta kompleksa autentiskuma pakāpe.

APZĪMĒJUMI	
	Audze, parks
	Zāliena teritorija, lauce
	Komerčiālu mērķu teritorija
	Dzīvojamās apbūves teritorija
	Lauksaimniecības teritorijas
	Ūdensteces
	Rekreācijas zonas
	Citas zaļās/apstādījumu teritorijas
	Inžinier tehniskās infrastruktūras teritorija
	Publiskās zonas
	Muižas vēsturiskā apbūve
	Pārējā apbūve
	Žogs
	Akmens žogs
	Kultūras mantojuma teritorija
	Galamērķa virziena norāde
	Ceļu infrastruktūra
	Takas
	Konkrētā kultūras mantojuma robeža
	Īpašuma robeža

VĒSTURISKIE MATERIĀLI



XIX gadsimta *Kurtuvēņu* muižas plāns. (Avots: Kultūras vērtību reģistrs, kvr.kpd.lt)

Muiža un parks zināmi jau no 1495. gada. Tā bijusi bagāta muiža, kas vairāk kā 450 gadus bijusi reģiona ekonomiskais un kultūras centrs. Muižu valdījuši *Pranciškus Vladislovas Nagurskis* un *Jokūbas Ignotas Nagurskis*. Pēdējais īpašnieks *Pliateriai* izveidojis desmitiem zvejas dīķu tuvējā apkārtnē.

MUIŽAS PARKAM PIEGUĻOŠO TERITORIJU FUNKCIONĀLAIS ZONĒJUMS



PIEZĪMES

- Muižas parkam pieguļošo teritoriju funkcionālā zonējuma plāns izstrādāts pamatojoties uz *Kurtuvēņu* ciema vispārējā plāna - Teritoriālās izmantošanas noteikumi un darbības (*Kurtuvēņu miestelio bendrasis planas - Teritoriju naudojimo reglamentu ir veiklos*)(pieejams: www.siauliuraj.lt);
- Doto lapu skatīt kopā ar "Esošās situācijas analīze - *Kurtuvēņu* muižas parks" lapu.

SIA "Veido vidi"
Reģ. Nr.: LV43603058426
Adrese: Asteru iela 14a-49, Jelgava, LV-3001
Tālr.: +371 22007585
e-pasts: kristine.dreija@gmail.com

"Pētījums par piļu un muižu parkiem Zemgales plānošanas reģionā un Paņevežu un Šaulu apriņķos"
"Aizraujošs ceļojums muižu parkos četros gadalaikos"
Nr.LL-313

Lapas nosaukums

Parka attīstības analīze - *Kurtuvēņu* muižas parks

Pielikums Nr.2 punkts 9.2.

FOTOFIKSĀCIJAS



5. Kopskats no ceļa uz muižas parku



6. Skats no ieejas muižas parkā uz taciņu un saimniecības ēku




7. Skats uz bērnu rotaļu laukumu un kempingu novietni teritorijā



8. Skats no saimniecības ēkas (Kurtuvēņu reģionālā parka direkcijas ēkas) uz muižas klēti



9. Skats no parādes laukuma taciņas uz muižas klēti



10. Parka labiekārtojums



11. Parka labiekārtojums

MALDŽIŪŅU MUIŽAS PARKS

AUGSTVĒRTĪGIE SKATI



1. Skats no lauces uz jaunās pils dienvidu fasādi. Pils strukturāli saglabājusies labā kvalitātē. Skatam priekšā ir saauguši sējeņi un zāle, tas nav saskatāms lapu periodā. Daļēji augstvērtīgs skats.



2. Skats no jaunās pils dienvidu fasādes uz lauci. Lauce, koku grupas strukturāli saglabājušās viduvējā kvalitātē. Lauce ir aizaugusi un nekopta. Daļēji augstvērtīgs skats.



3. Skats no tiltiņa uz parku un jaunās pils austrumu fasādi. Parka celiņu tīklojums strukturāli saglabājies sliktā kvalitātē, dabā nav nolasāms bez papildmateriāliem. Skata uztvēri traucē saauguši sējeņi un zāle. Daļēji augstvērtīgs skats.



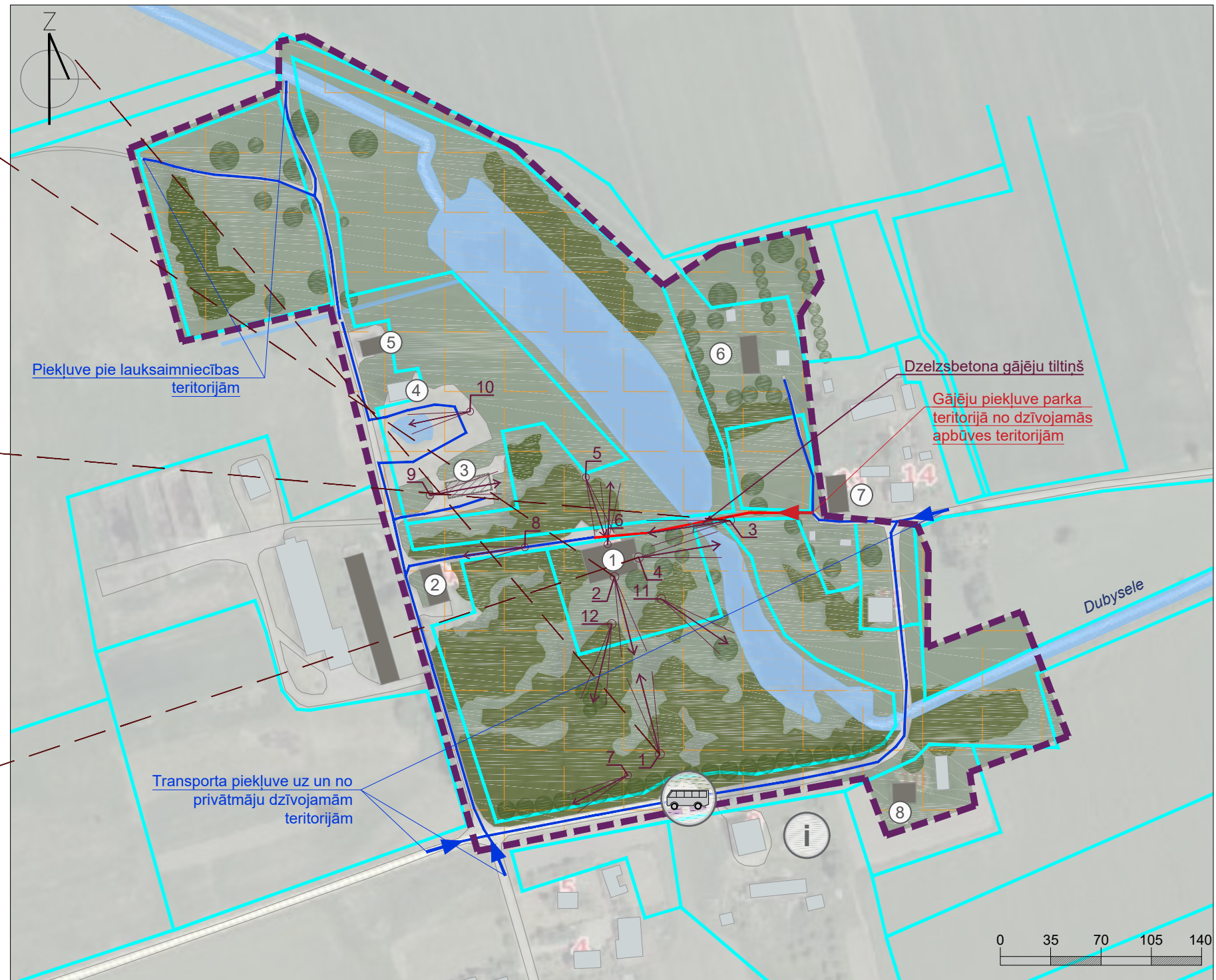
4. Skats no jaunās pils austrumu fasādes uz upi, dzīvojamu apbūvi un koku grupu labajā pusē. Daļēji augstvērtīgs skats. Nepieciešama parka teritorijas sakopšana.

TRANSPORTA UN GĀJĒJU PLŪSMAS ANALĪZE

Parka sasniedzamība. Maldžiūņu muižas parka teritorijas sasniedzamība ir apgrūtināta. Tas atrodas mazapdzīvotā ciematā Maldžiūnai. Pie muižas ansambļa teritorijas pieved grants seguma autoceļi. 2 minūšu gājienā līdz muižas pils ēkai atrodas autobusu pietura. Internetā vidē ļoti maz informācijas par parka vēsturisko attīstību, notikušām un plānotām aktivitātēm. Parka teritorija grūti atrodama navigācijas sistēmās.

Parka pieejamība. Muižas ansambļa teritorijai var piekļūt no R, D un A pusēm. Ieejas parkā nav saprotamas un aicinošas. Teritorijā nav izvietoti informācijas stendi un norādes. Grūti nolasāmi parka vēsturiskie celiņi un takas. Tuvākajā apkārtnē nav auto stāvlaukuma.

MUIŽAS PARKA ESOŠĀS SITUĀCIJAS PLĀNS UN ANALĪZE



APZĪMĒJUMI	
	Audze, krūmājs, rets mežs
	Zāliena teritorija, lauce
	Ūdensteces un dīķi
	Muižas vēsturiskā apbūve
	Muižas vēsturiskās apbūves drupas
	Pārējā apbūve
	Koku grupas / rindas / alejas
	ieeja, gājēju kustība
	Iebrauktuve, transporta kustība
	Ceļu infrastruktūra
	Takas
	Fotofiksācijas virziens un kārtas numurs
	Degradēta jeb neapsaimniekota zona
	Īpašuma robeža
	Kultūras pieminekļa robeža

EKSPLIKĀCIJA	
①	Jaunā pils
②	Šķūnis
③	Pils drupas
④	Klētis
⑤	Šķūnis
⑥	Saimniecības ēka
⑦	Smēde
⑧	Dzīvojamā māja

PIEZĪMES

1. Doto lapu skatīt kopā ar "Vēsturiskās attīstības analīze – Maldžiūņu muižas parks" lapu.

SIA "Veido vidi"
 Reģ. Nr.: LV43603058426
 Adrese: Asteru iela 14a-49, Jelgava, LV-3001
 Tālr.: +371 22007585
 e-pasts: kristine.dreija@gmail.com

"Pētījums par piļu un muižu parkiem Zemgales plānošanas reģionā un Paņežņu un Šauļu apriņķos"
 "Aizraujošs ceļojums muižu parkos četros gadalaikos"
 Nr.LL-313

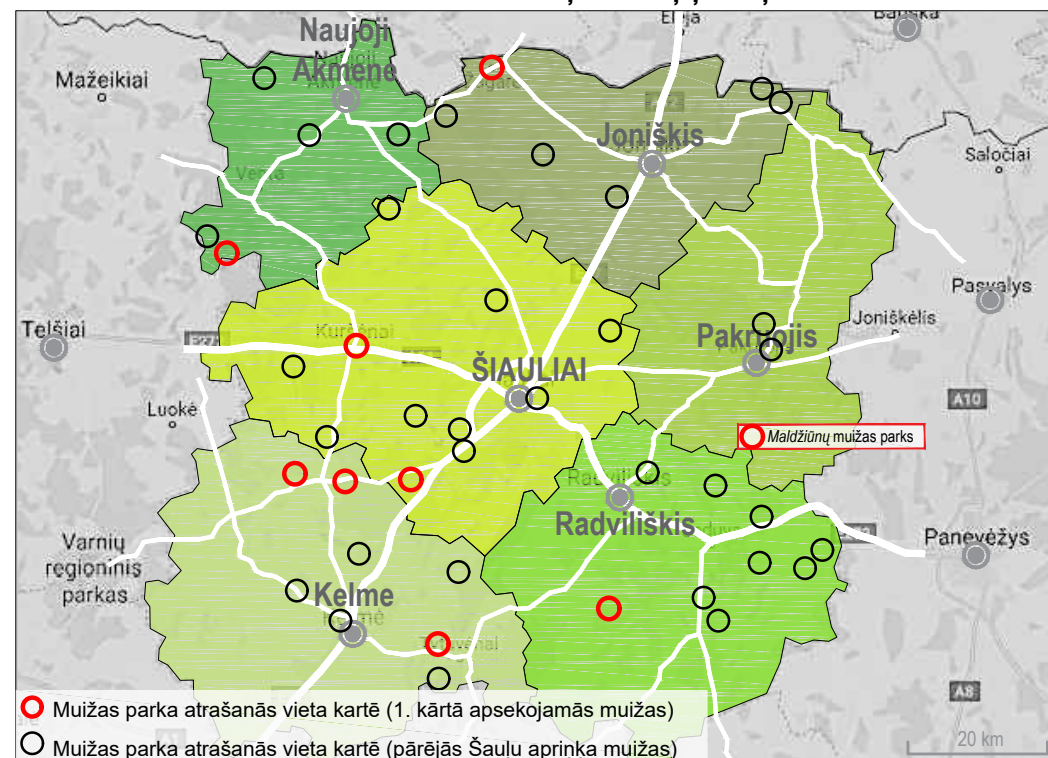
Lapas nosaukums

Esošās situācijas analīze – Maldžiūņu muižas parks

Pielikums Nr.2 punkts 9.2.

MALDŽIŪŅU MUIŽAS PARKS

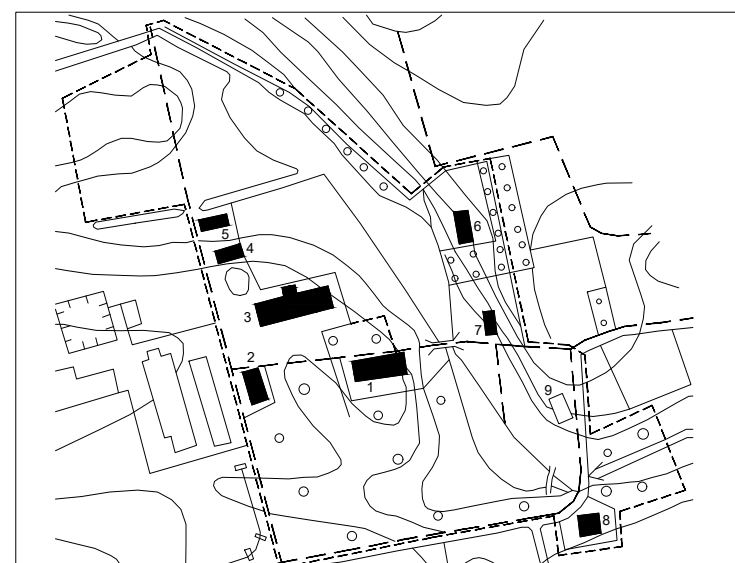
MUIŽAS PARKA SASAISTE AR CITIEM ŠAULŪ APRIŅKA PIĻU UN MUIŽU PARKIEM



MUIŽAS ATTĪSTĪBA NO 20. GADSIMTA LĪDZ MŪSDIENĀM

- Funkcija.** Pēc Maldžiūņu muižas nacionalizācijas 1940. gadā muižas ēkā izvietota skola, kas mūsdienās nefunkcionē. 2000. gadu sākumā muižas pili un parka teritoriju iegādājās privātpersona, kas plānoja realizēt savu ieceri par lauku tūrisma biznesu un vēsturiskās apbūves atjaunošanu. Tika organizēti daži pārgājieni un festivāli. Mūsdienās sociālekonomiskās aktivitātes muižas teritorijā netiek realizētas. Muižas parks iekļauts velosipēdu maršrutā "Radviliškio rajona muižu ceļš" ("Radviliškio rajona dvaru keliais").
- Pārvaldība un apsaimniekošana.** Mūsdienās muižas parka teritorija sadalīta vairākos īpašumos, lielākā parka daļa pieder privātai personai. Muižas ansambļa teritorija un apbūve netiek apsaimniekota. Parka teritorija netiek apsaimniekota.
- Galvenās ansambļa struktūras mūsdienās.** Muižas parka vēsturiskā robeža un parka galvenās struktūras saglabājušās labi. Saglabājušās vairākas muižas ansambļa veidojošās ēkas: pils drupas, dzīvojamā māja, šķūņi, klēts, saimniecības ēkas un smēde. Parka telpiskumu veido kokaugi D pusē. Galvenās parka vēsturiskās struktūras – ceļiņu tīklojums, lauces dabā ir grūti uztveramas un nolasāmas. Jaukta stila parkā sastopami lieli vecie ozoli, lapeļļu grupas, liepu alejas fragmenti. No skolas funkcionēšanas laikiem parkā palicis basketbola laukums.

VĒSTURISKIE MATERIĀLI



Maldžiūņu muižas parka vēsturiskās situācijas plāns, gads nezināms (Avots: <http://nakacia.lt/dvarai/maldziunu-dvaras/>)

Muižas dzīvojamā māja celta 19. gs., kad muižas īpašnieks bija barons fon Ropams. Muižas ansambļa teritorijā ir saglabājušās vecās pils drupas.

MUIŽAS PARKAM PIEGUĻOŠO TERITORIJU FUNKCIONĀLAIS ZONĒJUMS



APZĪMĒJUMI

	Mežu teritorija
	Audze, krūmājs, rets mežs
	Lauksaimniecības teritorija
	Ūdensteces un dīķi
	Muižas vēsturiskā apbūve
	Pārējā apbūve
	Galamērķa virziena norāde
	Ceļu infrastruktūra
	Īpašuma robeža
	Kultūras pieminekļa robeža

PIEZĪMES

- Muižas parkam pieguļošo teritoriju funkcionālā zonējuma plāns izstrādāts, pamatojoties uz plānu "Radviliškio rajona pašvaldības vispārējā plāna koncepcija. Funkcionālo prioritāšu īpatnību un teritorijas apsaimniekošanas regulēšana" ("Radviliškio rajona savivaldības teritorijās bendrojo plāna koncepcija. Funkciju prioritēšu un teritorijās tvarkymo reglamentavimo ypatumų brėžinys"; pieejams: www.radviliskis.lt);
- Doto lapu skatīt kopā ar "Esošās situācijas analīze – Maldžiūņu muižas parks" lapu.

SIA "Veido vidi"
 Reģ. Nr.: LV43603058426
 Adrese: Asteru iela 14a-49, Jelgava, LV-3001
 Tālrunis: +371 22007585
 e-pasts: kristine.dreija@gmail.com

"Pētījums par piļu un muižu parkiem Zemgales plānošanas reģionā un Paņevežu un Šauļi apriņķos"
 "Aizraujošs ceļojums muižu parkos četros gadalaikos"
 Nr.LL-313

Lapas nosaukums

Parka attīstības analīze – Maldžiūņu muižas parks

Pielikums Nr.2 punkts 9.2.

FOTOFIKSĀCIJAS



5. Skats uz jaunās pils ziemeļu pusi



6. Skats no jaunās pils ziemeļu puses uz upi



7. Skats uz koku rindu gar muižas parka teritoriju




8. Skats uz saimniecības ēkām muižas parka rietumu pusē




9. Vecās pils drupas



10. Saimniecības ēkas parka teritorijas ziemeļu pusē



11. Lapegļu grupa muižas parkā



12. Koku grupa muižas parkā

MANTAGAILIŠKIŅ MUIŽAS PARKS

AUGSTVĒRTĪGIE SKATI



1. Skats uz lielo lauci parkā. Lauce strukturāli saglabājusies labā kvalitātē. Augstvērtīgs skats.



2. Skats no ceļiņa parkā uz muižas pili. Lapu periodā skats grūtāk uztverams. Daļēji augstvērtīgs skats.



3. Skats no muižas pils uz aleju. Aleja strukturāli saglabājusies labā kvalitātē. Augstvērtīgs skats.



4. Skats no parka puses uz aleju un muižas pili. Aleja strukturāli saglabājusies labā kvalitātē. Augstvērtīgs skats.

TRANSPORTA UN GĀJĒJU PLŪSMAS ANALĪZE

Parka sasniedzamība. Parks ir viegli sasniedzams. Tas atrodas ārpus apdzīvotas vietas, taču tikai 8 minūšu braucienā no Biržu pilsētas. Piekļūt teritorijai var braucot 400 m pa grants ceļu, iepriekš nogriežoties no asfaltēta ceļa. Aptuveni 15 minūšu gājienā no muižas ir sabiedriskā transporta pieturas. Informācija par muižu pieejama lietuviešu valodā vairākās tūrisma mājaslapās.

Parka pieejamība. Parks ir daļēji pieejams cilvēkiem ar īpašām vajadzībām. Ieejas parkā ir saprotamas un aicinošas. Parka teritorijā ir bezmaksas autostāvvietas apmeklētājiem. Pie parka ieejām nav izvietotas informatīvas norādes un / vai stendi. Parka DA daļā atrodas ģeoloģiskā taka, tur ir izvietoti info stendi ar informāciju par tur novērojamo dabas parādību - karsta kritenēm.

MUIŽAS PARKA ESOŠĀS SITUĀCIJAS PLĀNS UN ANALĪZE



APZĪMĒJUMI	
	Audze, krūmājs, parks
	Zāliena teritorija, lauce
	Ūdensteces, dīķi
	Muižas vēsturiskā apbūve
	Pārējā apbūve
	Kultūras mantojuma robeža
	Koku grupas / rindas
	leeja, gājēju kustība
	lebrauktuve, transporta kustība
	Ceļu infrastruktūra
	Takas
	Īpašuma robeža
	Fotofiksācijas virziens un kārtas numurs
	Apsaimniekota zona
	Daļēji apsaimniekota zona
EKSPLIKĀCIJA	
①	Muižas pils
②	Saimniecības ēka
③	Kūts drupas
④	Kūts bijušo korpusu atrašanās vieta
⑤	Vecās pils vieta
⑥	Henriko Holštēno nama vieta
⑦	Siltumnīcas pamati
⑧	Monteball
⑨	Saimniecības ēka
⑩	Saimniecības ēka

PIEZĪMES

1. Doto lapu skatīt kopā ar "Parka attīstības analīze - Mantagailiški muižas parks" lapu.

SIA "Veido vidi"
 Reģ. Nr.: LV43603058426
 Adrese: Asteru iela 14a-49, Jelgava, LV-3001
 Tālr.: +371 22007585
 e-pasts: kristine.dreija@gmail.com

"Pētījums par pili un muižu parkiem Zemgales plānošanas reģionā un Paņežņu un Šauļu apriņķos"
 "Aizraujošs ceļojums muižu parkos četros gadalaikos"
 Nr.LL-313

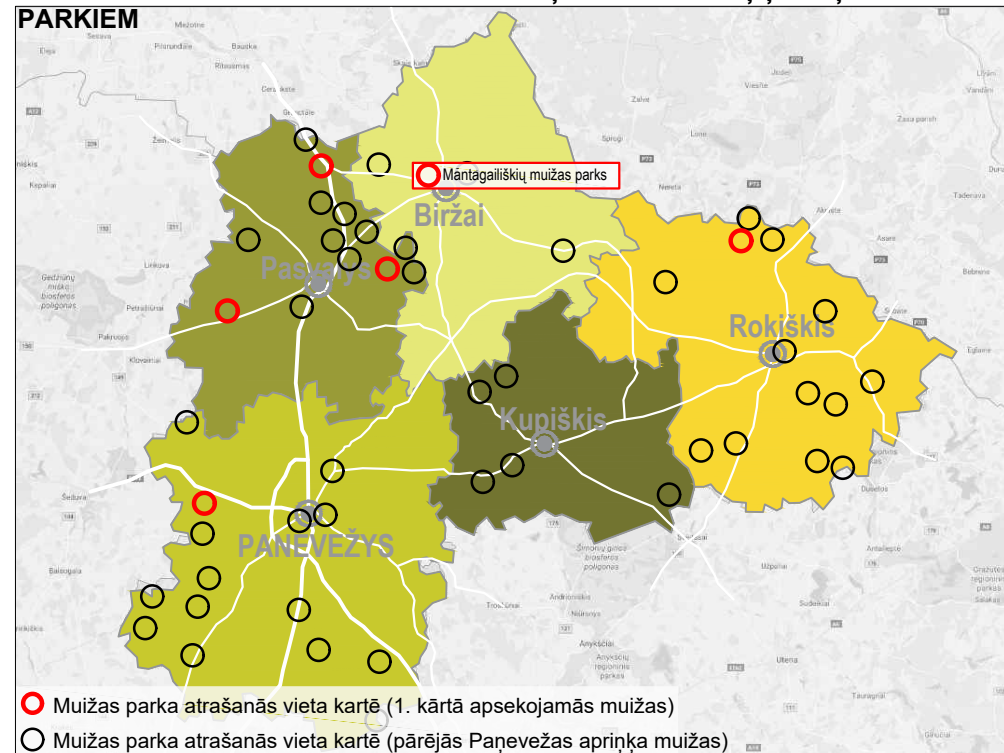
Lapas nosaukums

Esošās situācijas analīze - Mantagailiški muižas parks

Pielikums Nr.2 punkts 9.2.

MANTAGAILIŠKIŲ MUIŽAS PARKS

MUIŽAS PARKA SASAISTE AR CITIEM PAŅEVEŽAS APRIŅĶA PIĻU UN MUIŽU PARKIEM



MUIŽAS ATTĪSTĪBA NO 20. GADSIMTA LĪDZ MŪSDIENĀM

- Funkcija.** 1924. gadā *Juozas Dučinskas* nopirka daļu muižas un pili no *Baroneses Bronislavas Holšteinas*. 1949. gadā *Dučinskas* tika izsūtīts uz Sibīriju un muižā tika izveidots ražošanas centrs. 1994. gadā muižas teritorijas fragmenti tika atgriezti *Dučinskas* pēctečiem un tos iegādājās jauns īpašnieks - *Sigitas Kalkio*. Īpašnieks organizē "Monteball" spēles parkā, kas ir unikāla bumbas spēle Lietuvā. Muižas teritorija iekļaujas Biržu reģionālā parka robežās. Muižas parka un tās tuvumā esošajās zemēs novērojama reta dabas parādība - karsta kritenes. Tiešā parka tuvumā izveidota ģeoloģiskā pastaigu taka, tūristi, kas apmeklē ģeoloģisko taku, turpina pastaigu muižas parkā un otrādi.
- Pārvaldība un apsaimniekošana.** *Mantagailiškių* muiža ir privāts īpašums. Pašlaik īpašnieks veic visaptverošu muižas teritorijas arheoloģisko izpēti, muižas strukturālo izpēti un restaurāciju. Ir uzsākti muižas pils drupu restaurācijas darbi. Arī parka teritorija tiek apsaimniekota - izveidota autostāvvietā apmeklētājiem, daļēji labiekārtots dīķis - izveidota laipiņa, laucēs tiek pļauta zāle un grābtas lapas, teritorijā ir izvietoti daži soliņi.
- Galvenās ansambļa struktūras mūsdienās.** Plašs, unikāls muižas parks ar seniem kokiem. Novērojamas plašas lauces un vēsturiskas koku alejas. Parka DA daļā ir plaša meža parka tipa zona, kas avotos minēta kā pagānu svētvieta *Gojus*. No muižas ansambļa apbūves ir saglabāties ļoti maz, pārsvarā drupu stāvoklī - muižas pils un divas saimniecības ēkas.

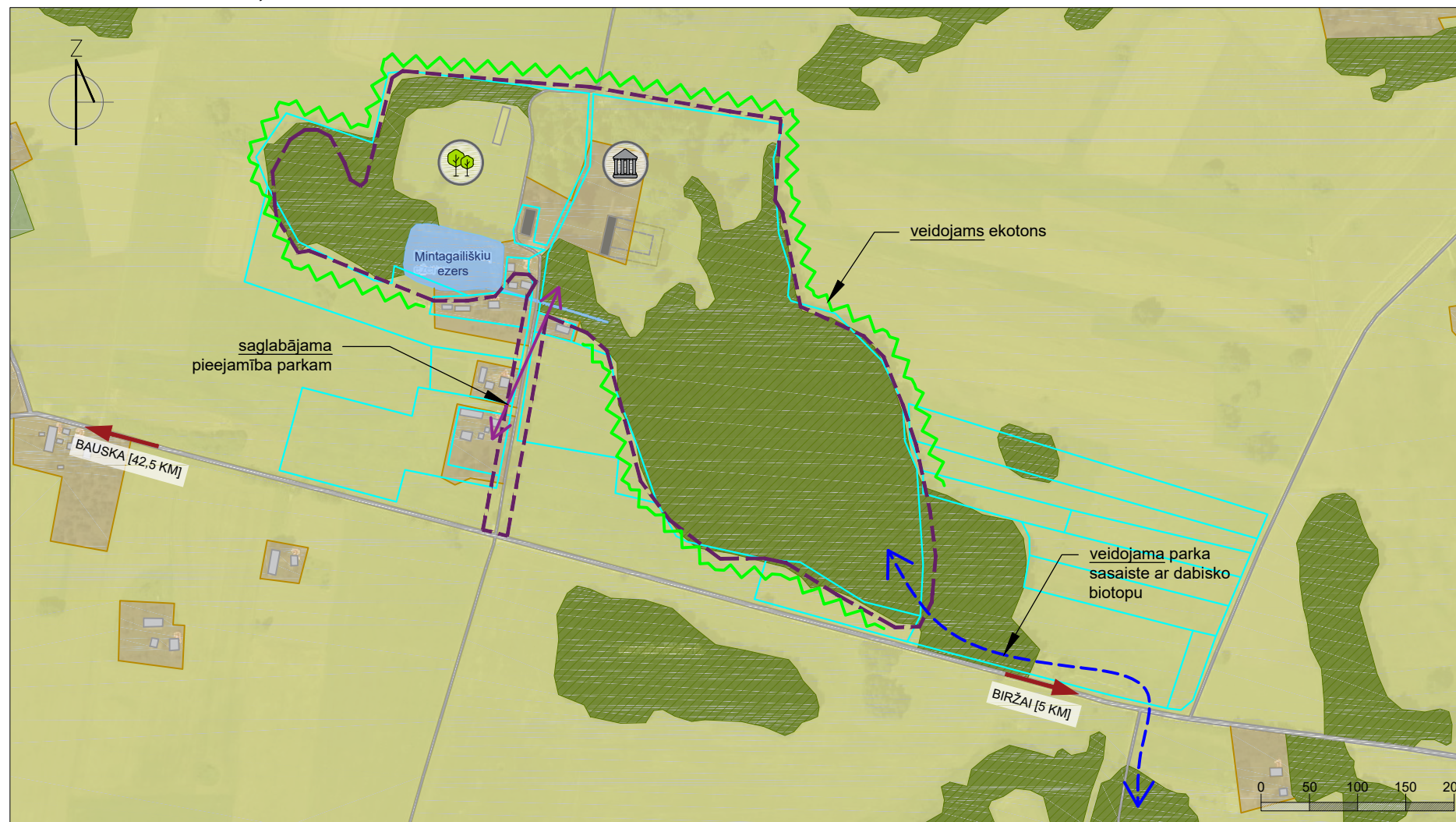
VĒSTURISKIE MATERIĀLI



Mantagailiškių muižas teritorija. Izvilks no 1939. gada kartes (Avots: Kultūras vērtību reģists, kvr.kpd.lt)

Muižas zemei ir sena vēsture - 17.gs. tā piederējusi *Juzefo Naronovičiaus-Naronskio*. 18.gs. muižas zemi pārvaldīja *Kušelevski* ģimene. *Kušelevski* ģimenē ieprecējās barons *Holšteins* un kļuva par muižas saimnieku. Pašreizējo muižas pili, vairākas saimniecības ēkas un ainavu parku veidoja *Holšteins* 19.gs. vidū. Pils celta klasicisma stilā.

MUIŽAS PARKAM PIEGUĻOŠO TERITORIJU FUNKCIONĀLAIS ZONĒJUMS



APZĪMĒJUMI

	Ūdensteces, dīķi
	Meža teritorijas
	Dzīvojamās apbūves teritorija
	Lauksaimniecības teritorijas
	Muižas vēsturiskā apbūve
	Pārējā apbūve
	Galamērķa virziena norāde
	Ceļu infrastruktūra
	Kultūras mantojuma robeža
	Īpašuma robeža

PIEZĪMES

- Muižas parkam pieguļošo teritoriju funkcionālā zonējuma plāns izstrādāts pamatojoties uz teritorijas topogrāfisko karti (pieejama: www.regia.lt);
- Doto lapu skatīt kopā ar "Esošās situācijas analīze - *Mantagailiškių* muižas parks" lapu.

SIA "Veido vidi"
 Reģ. Nr.: LV43603058426
 Adrese: Asteru iela 14a-49, Jelgava, LV-3001
 Tālr.: +371 22007585
 e-pasts: kristine.dreija@gmail.com

"Pētījums par piļu un muižu parkiem Zemgales plānošanas reģionā un Šauļu apriņķos"
 "Aizraujošs ceļojums muižu parkos četros gadalaikos"
 Nr.LL-313

Lapas nosaukums

Parka attīstības analīze - *Mantagailiškių* muižas parks

Pielikums Nr.2 punkts 9.2.

FOTOFIKSĀCIJAS



5. Kopskats uz muižas teritoriju no galvenās ieejas



6. Muižas saimniecības ēka



7. Mintagailišku ezers mantojuma teritorijā



8. Skats no ieejas muižas teritorijā un piebraucamo ceļu



9. Muižas kūts drupas



10. Muižas pils drupas



11. Muižas pils drupas

NAUDVARIO MUIŽAS PARKS

AUGSTVĒRTĪGIE SKATI



1. Skats pār parādes laukumu uz muižas pili. Parādes laukums strukturāli saglabājusies labā kvalitātē. Daļēji augstvērtīgs skats. Laukumā parādījušies vēsturiskai situācijai neatbilstoši elementi un apstādījumi.



2. Skats no muižas pils uz parādes laukumu. Parādes laukums strukturāli saglabājusies labā kvalitātē. Daļēji augstvērtīgs skats. Laukumā parādījušies vēsturiskai situācijai neatbilstoši elementi un apstādījumi.



3. Skats no muižas pils uz lielo parka lauci. Lauce strukturāli saglabājusies labā kvalitātē. Skatu aizsedz stādīts Lazdas krūms. Daļēji augstvērtīgs skats.

TRANSPORTA UN GĀJĒJU PLŪSMAS ANALĪZE

Parka sasniedzamība. Parks ir viegli sasniedzams, tas atrodas nelielā ciemā *Naudvario*, 18.5 km jeb 22 minūšu braucienā no Paņevežas pilsētas. Piebraucamais ceļš ir asfaltēts, bet ceļš mantojuma teritorijā - grantēts. Tuvākajā apkārtnē nav sabiedriskā transporta pieturas, ietves vai veloceliņu. Informācija par muižu un tās vēsturi ir pieejama lietuviešu valodā dažās tūrisma mājaslapās.

Parka pieejamība. Teritorija nav piemērota cilvēkiem ar īpašām vajadzībām. Ieejas parkā ir saprotamas, taču nav aicinošas - nav uzstādīti informatīvi stendi un norādes. Teritorijā nav izbūvētas auto stāvvietas. Transporta un gājēju plūsma mantojuma teritorijā, galvenokārt, notiek privāto auto nokļūšanai dzīvojamās teritorijās, vai caurbraucot / šķērsojot teritoriju.

MUIŽAS PARKA ESOŠĀS SITUĀCIJAS PLĀNS UN ANALĪZE



APZĪMĒJUMI	
	Audze, krūmājs, parks
	Zāliena teritorija, lauce
	Ūdensteces
	Muižas vēsturiskā apbūve
	Pārējā apbūve
	Kultūras mantojuma robeža
	Koku grupas / rindas
	leeja, gājēju kustība
	Iebrauktuve, transporta kustība
	Ceļu infrastruktūra
	Takas
	Nogāzes
	Fotofiksācijas virziens un kārtas numurs
	Daļēji apsaimniekota zona
	Īpašuma robeža

EKSPLIKĀCIJA	
①	Muižas pils
②	Virtuve
③	Klētis
④	Klētis
⑤	Saimniecības ēka
⑥	Saimniecības ēka
⑦	Veikals
⑧	Kūts drupas
⑨	Saimniecības ēka
⑩	Kūts
⑪	Kalve

PIEZĪMES

1. Doto lapu skatīt kopā ar "Parka attīstības analīze – Naudvario muižas parks" lapu.

SIA "Veido vidi"
 Reģ. Nr.: LV43603058426
 Adrese: Asteru iela 14a-49, Jelgava, LV-3001
 Tālrunis: +371 22007585
 e-pasts: kristine.dreija@gmail.com

"Pētījums par pili un muižu parkiem Zemgales plānošanas reģionā un Paņevežu un Šauļu apriņķos"
 "Aizraujošs ceļojums muižu parkos četros gadalaikos"
 Nr.LL-313

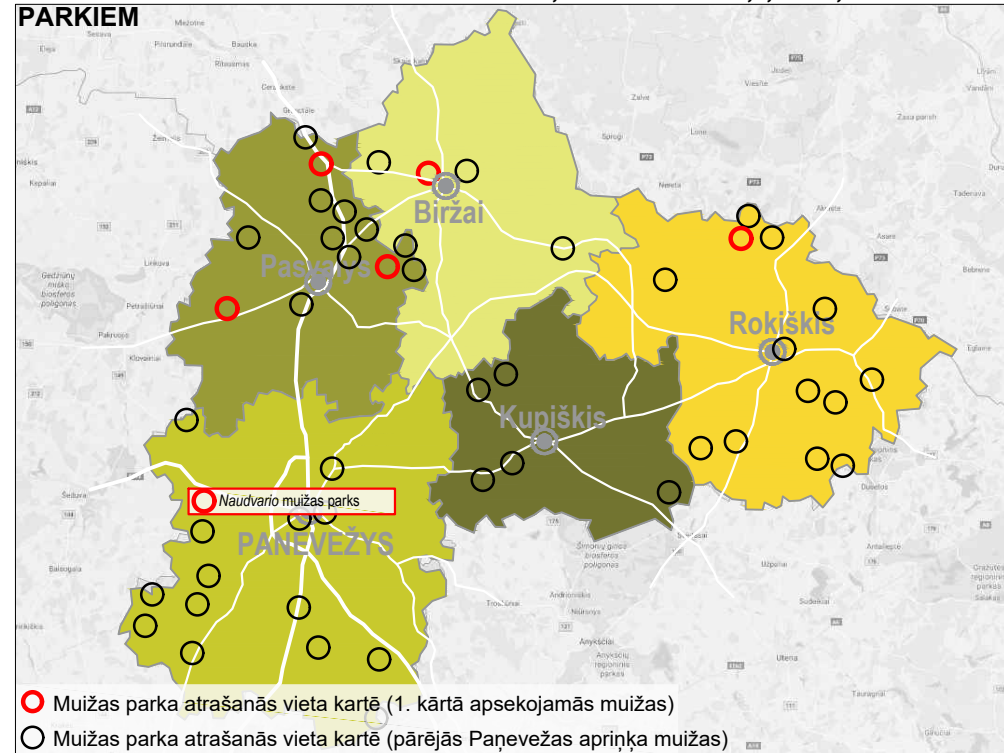
Lapas nosaukums

Esošās situācijas analīze - Naudvario muižas parks

Pielikums Nr.2 punkts 9.2.

NAUDVARIO MUIŽAS PARKS

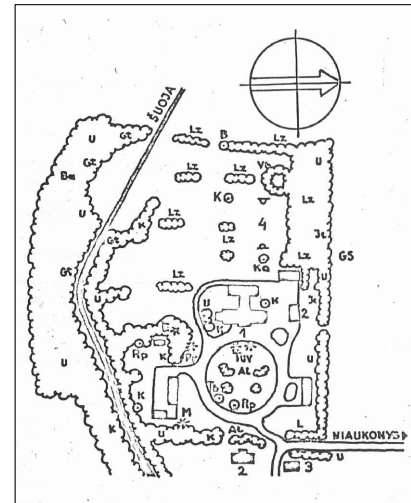
MUIŽAS PARKA SASAISTE AR CITIEM PAŅEVEŽAS APRIŅĶA PIĻU UN MUIŽU PARKIEM



MUIŽAS ATTĪSTĪBA NO 20. GADSIMTA LĪDZ MŪSDIENĀM

- Funkcija.** Pirms 2. pasaules kara muižā vēl dzīvo mantinieki. 1941. gadā mantinieku *Štraševičiai* izsūta uz Sibīriju un muižas kungu mājā izveido Kolhoza centru. 1944. gadā vācieši pili nodedzina, bet pēckara gados to rekonstruē. Kopš 1982. gada šeit bijusi skola, taču 21. gadsimta sākumā to slēdz. Šobrīd muižas teritoriju un ēkas apdzīvo vietējie iedzīvotāji.
- Pārvaldība un apsaimniekošana.** Muižas ansamblis ir pašvaldības īpašums. Naudvario muiža un muižas parks vairākkārt ticis iekļauts Paņevežes rajona stratēģiskās attīstības plānos kā viens no prioritārajiem objektiem - muižas ansambļa pielāgošanai tūristu un sabiedrības vajadzībām. 2008. gadā UAB "Lietuvos paminklai" ("Lietuvos pieminekļi" - organizē kultūras mantojuma pārvaldes darbus) pasūtīja "Naudvario muižas smēdes restaurācijas projektu", kura ietvaros tika veikti detalizēti fotogrammetriskie, celtniecības un topogrāfiskie pētījumi. Šobrīd muižas teritoriju un ēkas apdzīvo vietējie iedzīvotāji. Parka teritorija tiek daļēji apsaimniekota.
- Galvenās ansambļa struktūras mūsdienās.** Muižas galvenās struktūras ir daļēji saglabājušās, parkā telpiskumu veido koku apaugumi, plašas lauces, vēsturiskas koku alejas un koku rindas. Arī liela daļa vēsturiskās muižas apbūves ir saglabājusies. Šobrīd parka kopējo vēsturisko vērtību būtiski pazemina iedzīvotāju pašdarbība mantojuma teritorijā.

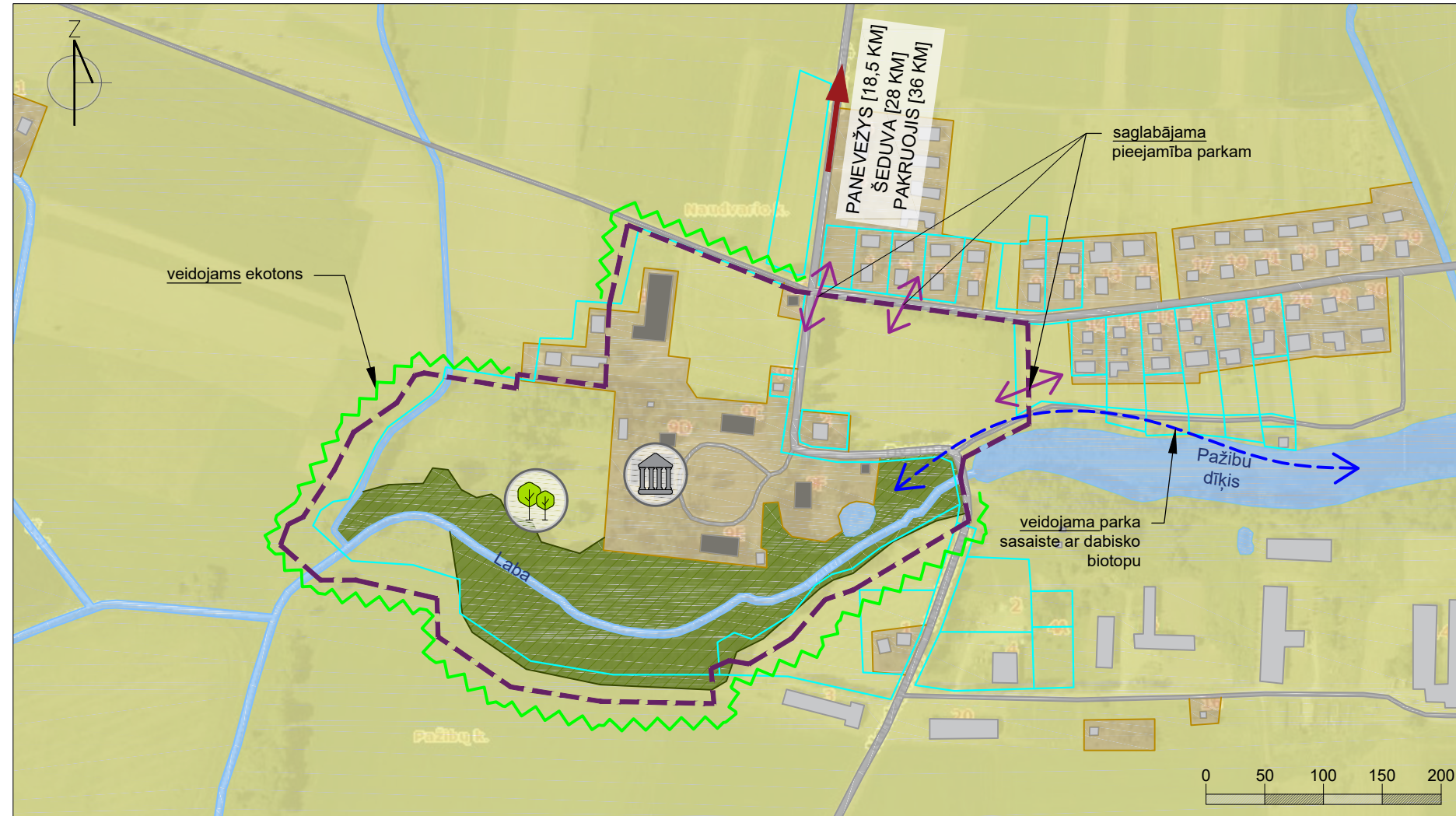
VĒSTURISKIE MATERIĀLI



Naudvario muižas parka shēma. 1982. gads. (Avots: Kultūras vērtību reģists, kvr.kpd.lt)

Naudvario muiža dibināta 18. gs. 1787. gadā tās īpašnieks bijis *Stanislovas Kerbedis*.

MUIŽAS PARKAM PIEGUĻOŠO TERITORIJU FUNKCIONĀLAIS ZONĒJUMS



APZĪMĒJUMI

	Ūdensteces
	Meža teritorijas
	Dzīvojamās apbūves teritorija
	Lauksaimniecības teritorijas
	Muižas vēsturiskā apbūve
	Pārējā apbūve
	Galamērķa virziena norāde
	Ceļu infrastruktūra
	Kultūras mantojuma robeža
	Īpašuma robeža

PIEZĪMES

- Muižas parkam pieguļošo teritoriju funkcionālā zonējuma plāns izstrādāts pamatojoties uz teritorijas topogrāfisko karti (pieejama: www.regia.lt);
- Doto lapu skatīt kopā ar "Esošās situācijas analīze - Naudvario muižas parks" lapu.

SIA "Veido vidi"
 Reģ. Nr.: LV43603058426
 Adrese: Asteru iela 14a-49, Jelgava, LV-3001
 Tālrunis: +371 22007585
 e-pasts: kristine.dreija@gmail.com

"Pētījums par piļu un muižu parkiem Zemgales plānošanas reģionā un Paņevežu un Šauļu apriņķos"
 "Aizraujošs ceļojums muižu parkos četros gadalaikos"
 Nr.LL-313

Lapas nosaukums


Parka attīstības analīze - Naudvario muižas parks

Pielikums Nr.2 punkts 9.2.


FOTOFIKSĀCIJAS



4. Muižas reprezentatīvā fadāse, pēc rekonstrukcija tā ir nedaudz vienkāršota



5. Vietējie jaunieši izmanto muižas parādes laukumā izveidoto aktivitāšu laukumu



6. Kopskats uz muižas parādes laukumu no muižas galvenās ieejas puses, simetriski izvietotas saimniecības ēkas



7. Muižas pils piebūve R pusē tiek apdzīvota



8. Skats no muižas Z puses uz parku, teritorijas apdzīvotība, būtiski ieteikmējusi parka struktūras



9. Atpūtas vieta parkā pie Parastās kļavas



10. Lazdu aleja parka R daļā

ONUŠKIO MUIŽAS PARKS


AUGSTVĒRTĪGIE SKATI



1. Skats no piebraucamā ceļa uz muižas pili un parādes laukumu. Laukuma struktūra slikti saglabājusies, nav nolasāma mūsdienās. Daļēji augstvērtīgs skats.



2. Skats no pils priekšas uz parādes laukumu. Laukuma struktūra saglabājusies stiltā kvalitātē, nav nolasāma mūsdienās, saglabājušies atsevišķi vēsturiskie stādījumi. Daļēji augstvērtīgs skats.



3. Skats no pils uz parku. Skatu aizsedz saauguši krūmi un koku zari, skats nav uztverams lapu periodā. Daļēji augstvērtīgs skats.



4. Skats no parka dīķa uz pili. Skatu un pils fasādi aizsedz saauguši koki un krūmi, kas traucē skata uztveri. Daļēji augstvērtīgs skats.

MUIŽAS PARKA ESOŠĀS SITUĀCIJAS PLĀNS UN ANALĪZE



TRANSPORTA UN GĀJĒJU PLŪSMAS ANALĪZE

Parka sasniedzamība. Parks ir salīdzinoši grūti sasniedzams. Tas atrodas ārpus apdzīvotas vietas - lauku teritorijā. Piebraukt teritorijai iespējams tikai pa grants ceļu. Tuvumā nav sabiedriskā transporta pieturas, ietves vai veloceliņi. Informācija par muižu ir pieejama dažādos interneta avotos, arī latviešu valodā *Rokiškio* tūrisma lapā.

Parka pieejamība. Teritorija nav pieejama cilvēkiem ar īpašām vajadzībām un ir salīdzinoši grūti izstaigājama ar kājām, jo ir stipri aizaugusi. Ieeja parkā ir saprotama, pie ieejas ir uztādīts informācijas stends. Teritorijā nav paredzēta vieta apmeklētāju auto novietošanai, taču teritorijā ir atļauts iebraukt. Teritoriju, galvenokārt, izmanto caurbraukšanai.

APZĪMĒJUMI

	Audze, krūmājs, parks
	Zāliena teritorija, lauce
	Ūdensteces / dīķi
	Muižas vēsturiskā apbūve
	Pārējā apbūve
	Kultūras pieminekļa robeža
	Koku grupas / rindas
	Iebrauktuve, transporta kustība
	Ceļu infrastruktūra
	Takas un iebraukāti ceļi
	Drupas
	Fotofiksācijas virziens un kārtas numurs
	Degradēta jeb neapsaimniekota zona
	Īpašuma robeža

EKSPLIKĀCIJA

①	Pilsdrupas
②	Bijusī dzīvojamā māja
③	Bijusī saimniecības ēka
④	Bijusī eļļas bāze

PIEZĪMES

1. Doto lapu skatīt kopā ar "Parka attīstības analīze – Onuškio muižas parks" lapu.

SIA "Veido vidi"
 Reģ. Nr.: LV43603058426
 Adrese: Asteru iela 14a-49, Jelgava, LV-3001
 Tālr.: +371 22007585
 e-pasts: kristine.dreija@gmail.com

"Pētījums par piļu un muižu parkiem Zemgales plānošanas reģionā un Paņevežu un Šauju apriņķos"
 "Aizraujošs ceļojums muižu parkos četros gadalaikos"
 Nr.LL-313

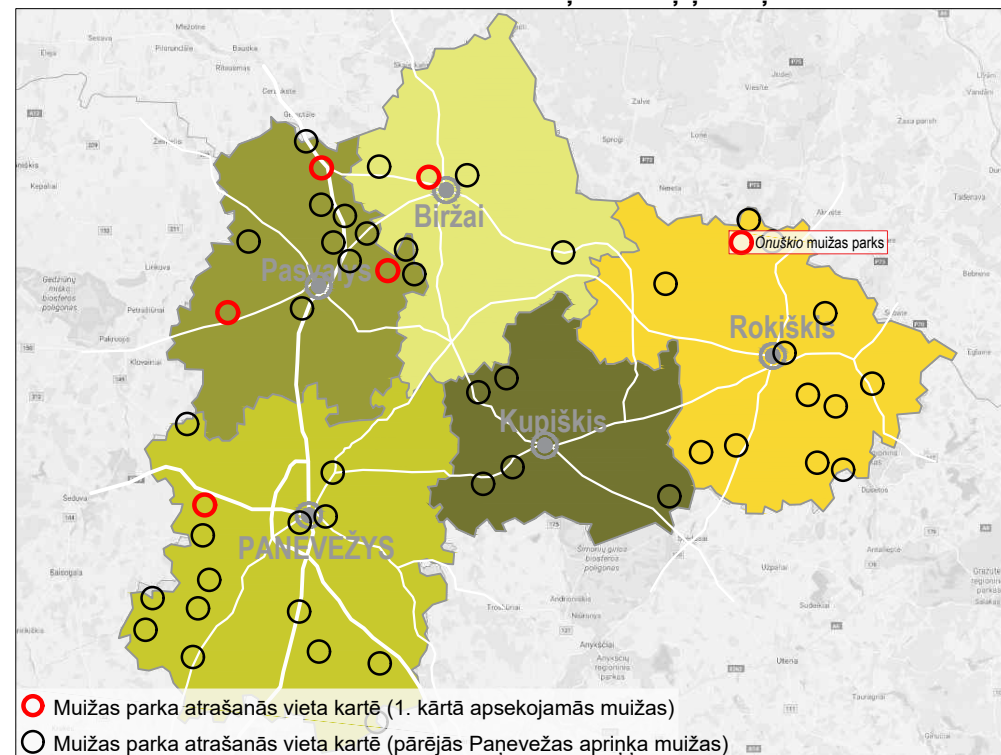
Lapas nosaukums

Esošās situācijas analīze - Onuškio muižas parks

Pielikums Nr.2 punkts 9.2.

ONUŠKIO MUIŽAS PARKS

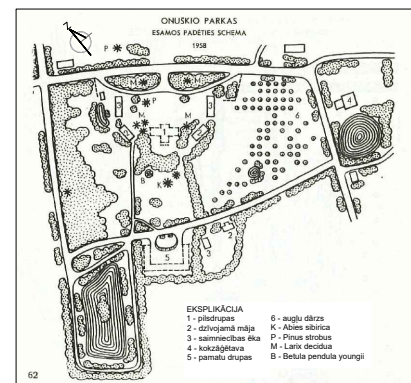
MUIŽAS PARKA SASAISTE AR CITIEM ŠAUĻU APRIŅĶA PIĻU UN MUIŽU PARKIEM



MUIŽAS ATTĪSTĪBA NO 20. GADSIMTA LĪDZ MŪSDIENĀM

- Funkcija.** 1922. gadā zemes reformas laikā muižas teritorija tika sadalīta. 1. pasaules kara laikā pili nodedzina. Mūsdienās pils drupas un lielākā daļa teritorijas ir pamesta, aizaugusi un degradēta. Vietējie saimnieki izmanto atsevišķas maižas saimniecības ēkas, kuras ir labā stāvoklī, par glabātuvēm. *Onuškis* muiža un muižas parks ir iekļauti *Rokiškis* apgabala tūrisma velomaršrutā, kurā iekļautas vairākas *Rokiškis* apgabala vēsturiskās muižas.
- Pārvaldība un apsaimniekošana.** Muiža ir pašvaldības īpašums, bet teritorijā nenotiek nekādi apsaimniekošanas darbi, vieta ir pamesta jau daudzus gadus un ir stipri aizaugusi.
- Galvenās ansambļa struktūras mūsdienās.** Galvenās parka struktūras ir maz saglabājušās. Parkā ir saglabājies lielais dīķis. Ir plašs koku apaugums, kurā, salīdzinot ar vēsturiskajiem plāniem, ir izzudušas lauces. Saglabājusies arī viena koku aleja un atsevišķas koku rindu daļas. No muižas pils palikušas tikai drupas un atsevišķas saglabājušās saimniecības ēkas ir sliktā stāvoklī. Muižas augļu dārzs ir pilnībā izzudis. Parka vēsturiskās takas un skatu perspektīvas nav nolasāmas dabā. Taču teritorijā ir izteiksmīgs reljefs, kas jau vēsturiski bijusi viena no parka vērtībām.

VĒSTURISKIE MATERIĀLI



1958. gadā zīmēta *Onuškis* parka shēma (Avots: *Kultūras vērtību reģistrs, kvr.kpd.lt*)

Avotos *Onuškis* minēts jau 16. gs. 18. gs. beigās muižu nopirka *Juzefas Komaras*. Pēc viņa nāves 1847. gadā muižu mantoja viņa dēls *Teofilis*. Viņš arī uzcēla klasicisma pili un vēlāk izveidoja visu kompleksu.

MUIŽAS PARKAM PIEGUĻOŠO TERITORIJU FUNKCIONĀLAIS ZONĒJUMS



APZĪMĒJUMI	
	Audze, krūmājs, parks
	Zāliena teritorija, lauce
	Ūdensteces / dīķi
	Dzīvojamās apbūves teritorija
	Lauksaimniecības teritorijas
	Meža taritorija
	Purvainā teritorija
	Muižas vēsturiskā apbūve
	Pārējā apbūve
	Galamērķa virziena norāde
	Ceļu infrastruktūra
	Kultūras pieminekļa robeža
	Īpašuma robeža

PIEZĪMES

- Muižas parkam pieguļošo teritoriju funkcionālā zonējuma plāns izstrādāts pamatojoties uz teritorijas topogrāfisko karti (pieejama: www.regia.lt);
- Doto lapu skatīt kopā ar "Esošās situācijas analīze - Onuškis muižas parks" lapu.

SIA "Veido vidi"
 Reģ. Nr.: LV43603058426
 Adrese: Asteru iela 14a-49, Jelgava, LV-3001
 Tāl.: +371 22007585
 e-pasts: kristine.dreija@gmail.com

"Pētījums par piļu un muižu parkiem Zemgales plānošanas reģionā un Paņvežu un Šauļi apriņķos"
 "Aizraujošs ceļojums muižu parkos četros gadalaikos"
 Nr.LL-313

Lapas nosaukums

Parka attīstības analīze - *Onuškis* muižas parks

Pielikums Nr.2 punkts 9.2.

FOTOFIKSĀCIJAS



5. Bijusī dzīvojamā māja, vēsturisks foto (1940) un mūsdienās (2019), būve saglabājusies labā kvalitātē



6. Bijusī muižas saimniecības ēka. Vietējie iedz. izmanto ēku, vietām novērojami balto ķieģeļu mūrējumi

7. Bijusī dzīvojamā māja. Vietējie iedz. izmanto ēku. Parādījusies balto ķieģeļu piebūve



8. Muižas pilsdrupas, no parka puses un laukakmeņu krāvums. Priekšā saauguši sējeņi

9. Muižas pils drupas no pļavas puses, lapu periodā skats nav uztverams. Viegli uztverams reljefs teritorijā



10. Laiviņa pie dīķa parkā. Dīķis un dīķa krasts aizaudzis, taču vēsturiskā taciņa gar dīķi nolasāma


11. Izbraukāts ceļš caur parku, gar ceļu mūra žoga paliekas. Saglabājies no vēsturiskā plānojuma

PAGRYŽUVIO MUIŽAS PARKS

AUGSTVĒRTĪGIE SKATI



1. Skats no centrālā ceļiņa uz muižas pils ziemeļu fasādi. Pils un parādes laukums strukturāli saglabāties labā kvalitātē. Centrālā ceļiņa asfaltbetona segums, platums un abās pusēs augošie Parastie etiķkoki neatbilst vēsturiskai situācijai. Daļēji augstvērtīgs skats.



2. Skats no muižas pils ziemeļu puses uz parādes laukumu, skulptūru un lapeglu grupām. Parādes laukuma simetrija, kompozīciju noslēdzoša skulptūra strukturāli saglabājusies labā kvalitātē. Iztrūkst divi centrālā ceļiņa un parādes laukuma savienojošie simetriski ceļiņi kompozīcijas galā. Daļēji augstvērtīgs skats.

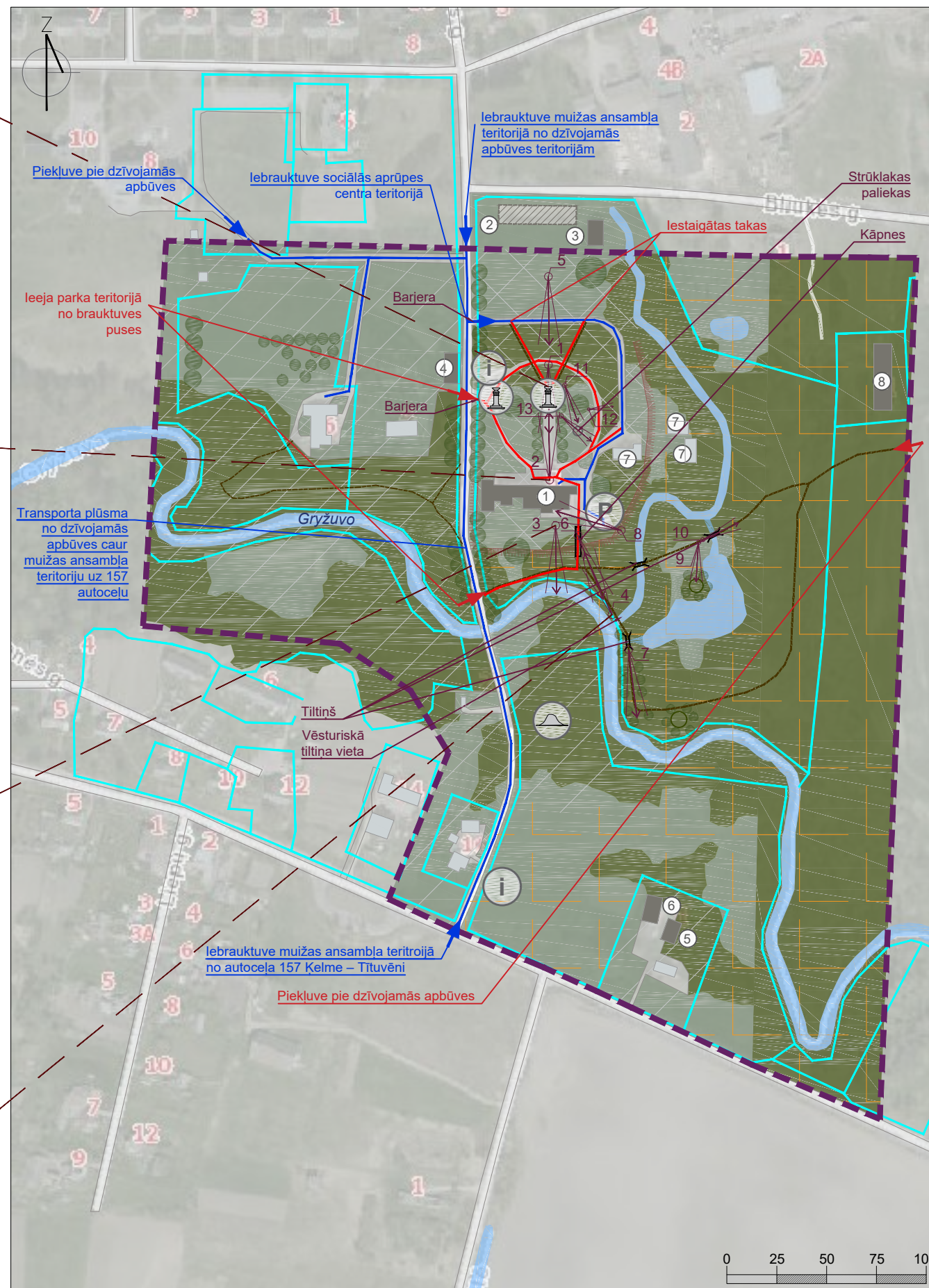


3. Skats no muižas pils dienvidu puses uz parku un Pagryžuvio pilskalnu. Parks strukturāli saglabāties labā kvalitātē. Skatam priekšā ir saauguši jaunie koki un sējeņi, tas nav uztverams lapu periodā. Daļēji augstvērtīgs skats.



4. Skats no vēsturiskā tiltiņa vietas uz parka augšējo terasi un muižas pils dienvidu fasādi. Terasē ar pili strukturāli saglabājusies labā kvalitātē. Lapu periodā pils fasāde nebūs saskatāma. Daļēji augstvērtīgs skats.

MUIŽAS PARKA ESOŠĀS SITUĀCIJAS PLĀNS UN ANALĪZE



TRANSPORTA UN GĀJĒJU PLŪSMAS ANALĪZE

Parka sasniedzamība. Muižas parks ir viegli sasniedzams. Tas atrodas Pagryžuvys ciemā, Kelmē rajona pašvaldībā. Teritorijai piekļaujas valsts nozīmes autoceļš KK157 Kelmē - Tītuvēnai un ražošanas teritorijas. 5 minūšu gājienā jeb 400 metru attālumā no muižas pils ēkas atrodas autobusu pieturvietā. Nav izbūvēta gājēju un riteņbraucēju infrastruktūra. Muižas ansamblim nav interneta vidē publiski pieejamas mājaslapas, bet ir plaša informācija par muižas ansambļa vēsturisko attīstību.

Parka pieejamība. Muižas ansambļa teritorijai ir iespējams piekļūt no D un Z puses. Pie D iebrauktuves atrodas novecojis stends ar informāciju par Pagryžuvio pilskalnu. Caur vēsturisko muižas ansambļa teritoriju ierīkots asfaltbetona piebraucamais ceļš, kur novērojama plūsma no KK157 autoceļa uz un no dzīvojamās apbūves teritorijām. Iebraukšana un mašīnu novietošana pašā Aukštelkēs sociālās aprūpes centra teritorijā ir atļauta tikai aprūpes centra darbiniekiem. Pie iebrauktuves ierīkota nolaižamā barjera. Muižas ansambļa apmeklētājiem paredzēto auto novietošanas zonu teritorijas tuvumā nav. Muižas pils ziemeļu pusē, vēsturiskā parādes laukuma vietā ir novecojuši asfaltbetona ceļiņi, kas daļēji atbilst vides pieejamības prasībām. Parka infrastruktūra neatbilst vides pieejamības prasībām.

APZĪMĒJUMI

	Audze, krūmājs, rets mežs
	Zāliena teritorija, lauce
	Ūdensteces un dīķi
	Muižas vēsturiskā apbūve
	Pārējā apbūve
	Muižas vēsturiskās apbūves drupas
	Koku grupas / rindas / alejas
	Ieeja, gājēju kustība
	Iebrauktuve, transporta kustība
	Ceļu infrastruktūra
	Takas
	Fotofiksācijas virziens un kārtas numurs
	Apsaimniekota zona
	Daļēji apsaimniekota zona
	Degradēta jeb neapsaimniekota zona
	Īpašuma robeža
	Kultūras pieminekļa robeža

EKSPLIKĀCIJA

①	Muižas pils (tagad sociālās aprūpes centrs)
②	Kūts drupas
③	Kalpu māja (tagad dzīvojamā māja)
④	Virtuve / veļas mazgātava (tagad pamesta ēka)
⑤	Klētis (tagad saimniecības ēka)
⑥	Kalpu māja (tagad dzīvojamā māja)
⑦	Saimniecības ēkas
⑧	Klētis

PIEZĪMES

1. Doto lapu skatīt kopā ar "Vēsturiskās attīstības analīze – Pagryžuvio muižas parks" lapu.

SIA "Veido vidi"
Reģ. Nr.: LV43603058426
Adrese: Asteru iela 14a-49, Jelgava, LV-3001
Tālr.: +371 22007585
e-pasts: kristine.dreija@gmail.com

"Pētījums par piļu un muižu parkiem Zemgales plānošanas reģionā un Paņevežu un Šauļu apriņķos"
"Aizraujošs ceļojums muižu parkos četros gadalaikos"
Nr.LL-313

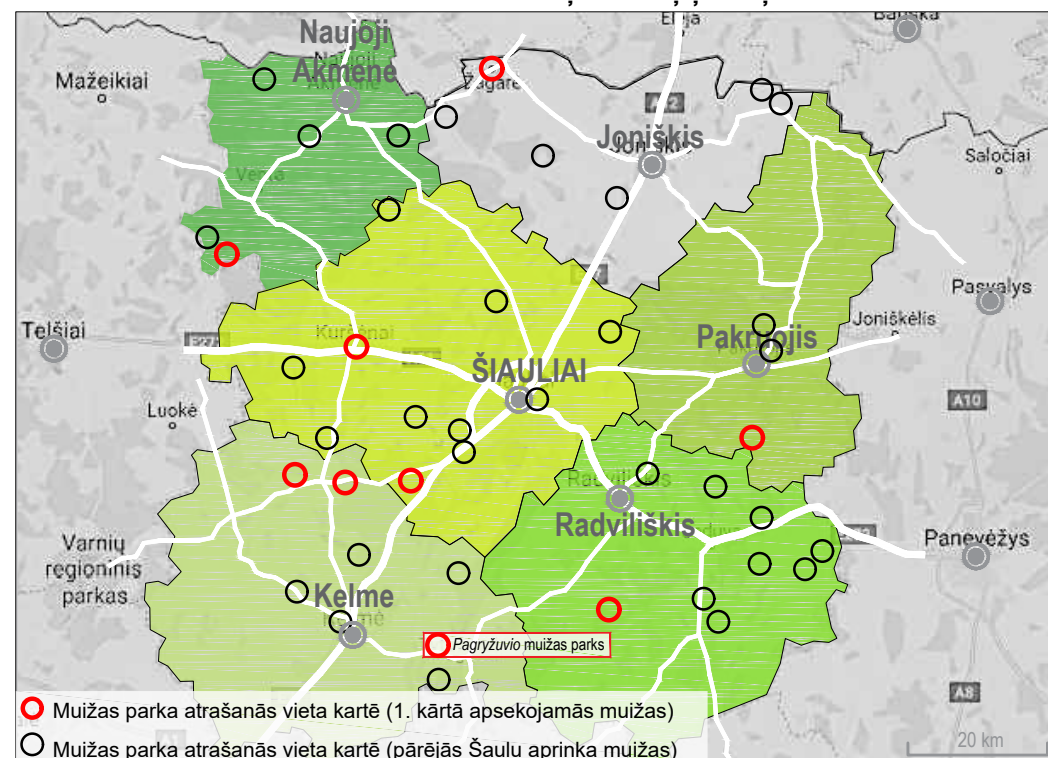
Lapas nosaukums

Esošās situācijas analīze – Pagryžuvio muižas parks

Pielikums Nr.2 punkts 9.2.

PAGRYŽUVIO MUIŽAS PARKS

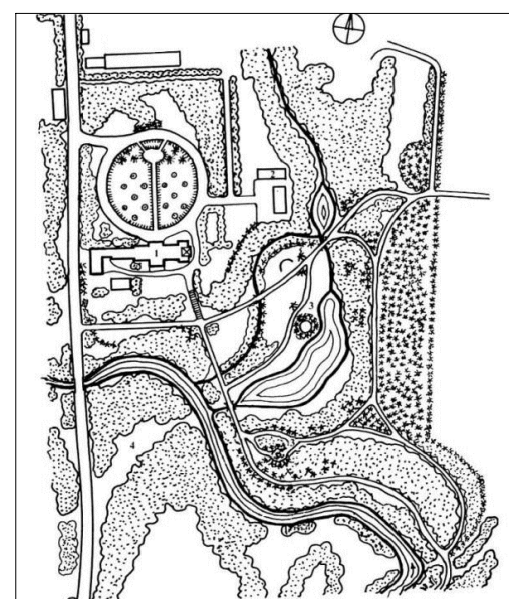
MUIŽAS PARKA SASAISTE AR CITIEM ŠAULŪ APRINĶA PIĻŪ UN MUIŽŪ PARKIEM



MUIŽAS ATTĪSTĪBA NO 20. GADSIMTA LĪDZ MŪSDIENĀM

- Funkcija.** Pēc 1. pasaules kara *Pagryžuvio* muiža tika nacionalizēta un līdz 2. pasaules kara sākumam muižas pils ēkā atradies jezuītu klosteris. 1951. gadā muižā tika izveidota tuberkulozes sanatorija. Kopš 2006. gada muižā atrodas sociālās aprūpes centrs (*Aukštelkēs socialinēs globos namai*). Pēc interneta vidē pieejamas 2017. gada informācijas *Aukštelkēs* aprūpes centru paredzēts likvidēt un muižas ēku iztukšot. Muižas parks ir iekļauts kristīgo organizācijas pārgājienu maršrutā.
- Pārvaldība un apsaimniekošana.** Mūsdienās muižas parka teritorija ir sadalīta vairākos īpašumos. Lielākā parka daļa pieder pašvaldībai. Muižas ansambļa reprezentatīvā zona ir apsaimniekota. Parka daļa ir daļēji apsaimniekota: netiek veikta regulāra dekoratīvo stādījumu apgriešana, apdraudošo koku likvidēšana.
- Galvenās ansambļa struktūras mūsdienās.** Muižas ansambļa robežas saglabājušās labi. No muižas vēsturiskās apbūves saglabājusies 1859. gadā romantisma stilā celta, atjaunota muižas pils ēka, kūts drupas, 2 kalpu mājas, pamesta virtuves / veļas mazgātavas ēka un klēts ēka (tagad dzīvojamā māja). Laiku gaitā muižas ansambļa teritorijā parādījušās vēsturiskai situācijai neatbilstošas būves un struktūras. Parkā izveidotas divas terases – augšējā atrodas pils, apakšējā *Gryžuvo* upe. Nolasāmi atsevišķi vēsturiskie celiņi, koku rindas un grupas, pauguri ar apļos stādītām tūjām. Reprezentatīvas zonas (teritorija ap muižas pili) labiekārtojums ir novecojis. Saglabājusies skatu perspektīva no pils ziemeļu puses uz apļveida parādes laukumu, kuru noslēdz galā novietota skulptūra.

VĒSTURISKIE MATERIĀLI

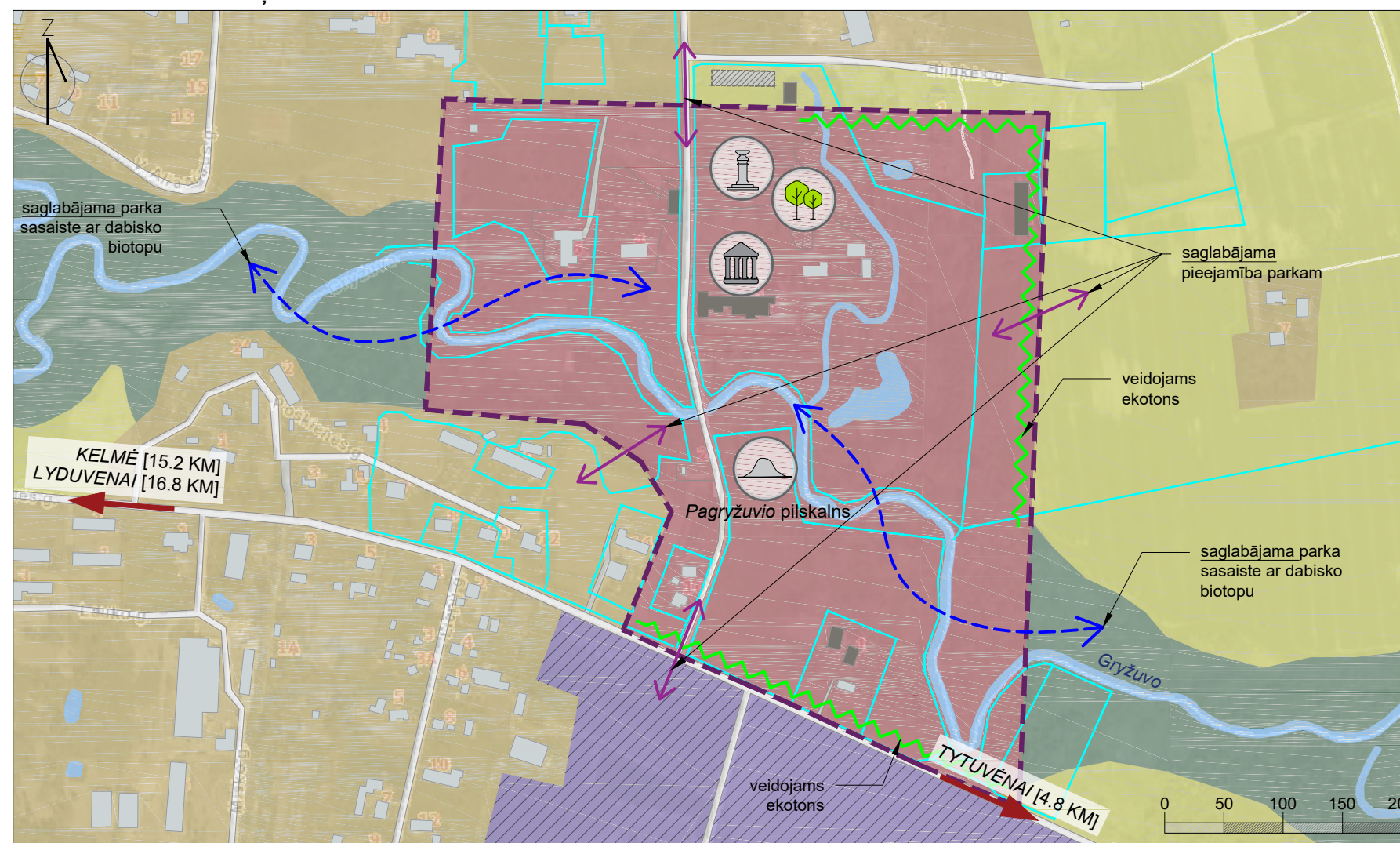


Pagryžuvio muižas parka vēsturiskais plāns, gads nezināms

(Avots: <http://nakacia.lt/dvarai/pagryzuvio-dvaras/>)

Pagryžuvio muiža vēsturiskajos dokumentos minēta kopš 16. gs. 18. gs. beigās muiža piederēja Šemetomu dzimtai, vēlāk pārgāja Pšeciševskiju ģimenes īpašumā. 19. gs. sākumā muižu pārvaldīja maršals *Adomas Pšeciševskis*, kurš vēlāk to nodeva savam dēlam *Jeronimam*. Muižas pils būvniecība uzsākta 1859. gadā romantisma stilā pēc arhitekta *Fulģeta Rimgailis* projekta. Pils apvieno sevī gan klasicisma, gan baroka arhitektūras stilu iezīmes. Sākumā tā bijusi vienkārša ēka, savukārt 20. gs. tika piebūvēts otrs stāvs. Parks veidots no 1840. līdz 1863. gadam pēc tā paša arhitekta projekta. 1878. gadā muiža nonāca *Isidora Romeris* īpašumā, kurš to pārvaldīja līdz 1. pasaules karam.

MUIŽAS PARKAM PIEGUĻOŠO TERITORIJU FUNKCIONĀLAIS ZONĒJUMS



APZĪMĒJUMI

	Lauksaimniecības teritorija
	Dzīvojamās apbūves teritorija
	Rūpniecības attīstības teritorija
	Ūdensteces un dīķi
	Muižas vēsturiskā apbūve
	Pārējā apbūve
	Muižas vēsturiskās apbūves drupas
	Kultūras mantojuma objektu teritorijas
	Meža ekosistēmas aizsardzības teritorija
	Galamērķa virziena norāde
	Ceļu infrastruktūra
	Īpašuma robeža
	Kultūras pieminekļa robeža

PIEZĪMES

- Muižas parkam pieguļošo teritoriju funkcionālā zonējuma plāns izstrādāts, pamatojoties uz karti "*Kelmēs rajona teritorijas vispārējā plāna izmaiņas*" ("*Kelmēs rajona teritorijas bendrojo plano pakeitims*"; pieejama: www.kelme.lt);
- Dotu lapu skatīt kopā ar "*Esošās situācijas analīze – Pagryžuvio muižas parks*" lapu.

SIA "Veido vidi"
 Reģ. Nr.: LV43603058426
 Adrese: Asteru iela 14a-49, Jelgava, LV-3001
 Tālrunis: +371 22007585
 e-pasts: kristine.dreija@gmail.com

"Pētījums par piļu un muižu parkiem Zemgales plānošanas reģionā un Paņevežu un Šaullu apriņķos"
 "Aizraujošs ceļojums muižu parkos četros gadalaikos"
 Nr.LL-313

Lapas nosaukums

Parka attīstības analīze – *Pagryžuvio* muižas parks

Pielikums Nr.2 punkts 9.2.


FOTOFIKSĀCIJAS



5. Kopskats no pastaigu celiņa uz muižas parka ziemeļu daļu



6. Kopskats no trepēm uz parku, pilskalnu un Gryžuvo upi



7. Rietumu tūju aleja



8. Muižas pils dienvidu fasāde



9. Soliņš un atkritumu urna muižas parka ziemeļu pusē



10. Vēsturiskās strūklakas paliekas, saimniecības ēka.

PARAGIŅU MUIŽAS PARKS

AUGSTVĒRTĪGIE SKATI



1. Skats no muižas kungu mājas uz parādes laukumu un klēts ēku. Parādes laukums un klēts strukturāli saglabājušies labā kvalitātē. Augstvērtīgs skats.



2. Skats no klēts ēkas uz muižas kungu mājas DA fasādi un parādes laukumu. Muižas kungu māja strukturāli saglabājusies izcilā kvalitātē. Augstvērtīgs skats.

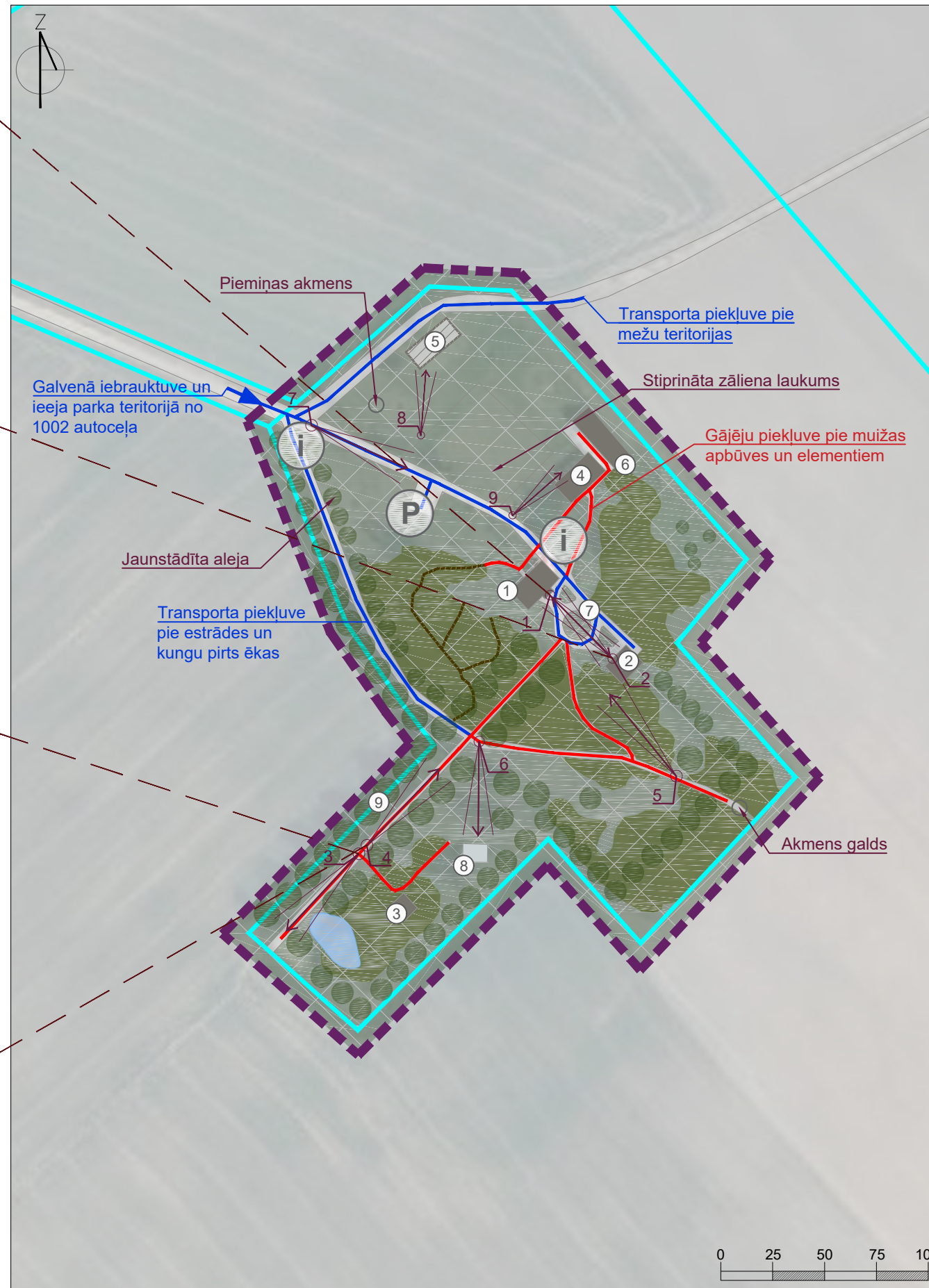


3. Skats no DR piebraucama ceļa uz vēsturiskās alejas paliekām un lauksaimniecības teritorijām ārpus parka robežas. Aleja strukturāli saglabājusies labā kvalitātē, ar dažiem iztrūkumiem. Augstvērtīgs skats.



4. Skats no DR piebraucama ceļa ar aleju uz parādes laukumu un muižas kungu māju. Aleja strukturāli saglabājusies labā kvalitātē, iztrūkstošo koku vietā tiek stādīti jauni. Augstvērtīgs skats.

MUIŽAS PARKA ESOŠĀS SITUĀCIJAS PLĀNS UN ANALĪZE



TRANSPORTA UN GĀJĒJU PLŪSMAS ANALĪZE

Parka sasniedzamība. Muižas parks ir ērti sasniedzams. Tas atrodas *Paragiņai* ciemā, *Akmenes* rajonā. Tuvākajā apkārtnē nav sabiedriskā transporta pieturvietu. Muižas ansamblim nav interneta vidē publiski pieejamas mājaslapas, toties daudz informācijas par muižā un parkā notiekošām aktivitātēm, tūristus piesaistošiem objektiem.

Parka pieejamība. Muižas ansambļa teritorijai ir iespējams piekļūt no ZR puses pa vienīgo iebrauktuvi, pie kuras novietots stends ar informāciju par ar ES finansējumu realizētu projektu "Paragiņu muižas vadība un tās pielāgošana tūrisma vajadzībām" ("Paragiņu dvaro tvarkyba ir jo pritaikymas turizmo reikmēms"). Netālu no iebrauktuves ir ierīkots grants seguma stāvlaukums un stiprināta zāliena laukums, kas vizuāli neizceļas no kopējās muižas ansambļa ainavas un ir izmantojams kā papildus auto novietošanas zona publisko pasākumu laikā. Pie muižas kungu mājas novietots informatīvais stends ar muižas ansambļa un muzeja ekspozīcijas aprakstu. Parkā ierīkoti pietiekami plati, vides pieejamības prasībām atbilstoši grants celiņi. Atsevišķo ēku ieejas mezgli ir aprīkoti ar pandusiem.

APZĪMĒJUMI

	Audze, krūmājs, rets mežs
	Zāliena teritorija, lauce
	Ūdensteces un dīķi
	Muižas vēsturiskā apbūve
	Pārējā apbūve
	Muižas vēsturiskās apbūves drupas
	Koku grupas / rindas / alejas
	Ieeja, gājēju kustība
	Iebrauktuve, transporta kustība
	Ceļu infrastruktūra
	Takas
	Fotofiksācijas virziens un kārtas numurs
	Apsaimniekota zona
	Īpašuma robeža
	Kultūras pieminekļa robeža

EKSPLIKĀCIJA

①	Muižas kungu māja
②	Klēts
③	Kungu pirts
④	Šķūnis
⑤	Klēts drupas
⑥	Klēts
⑦	Parādes laukums
⑧	Estrāde
⑨	Vēsturiskā aleja

PIEZĪMES

1. Doto lapu skatīt kopā ar "Vēsturiskās attīstības analīze – Paragiņu muižas parks" lapu.

SIA "Veido vidi"
 Reģ. Nr.: LV43603058426
 Adrese: Asteru iela 14a-49, Jelgava, LV-3001
 Tālr.: +371 22007585
 e-pasts: kristine.dreija@gmail.com

"Pētījums par piļu un muižu parkiem Zemgales plānošanas reģionā un Paņežņu un Šauļu apriņķos"
 "Aizraujošs ceļojums muižu parkos četros gadalaikos"
 Nr.LL-313

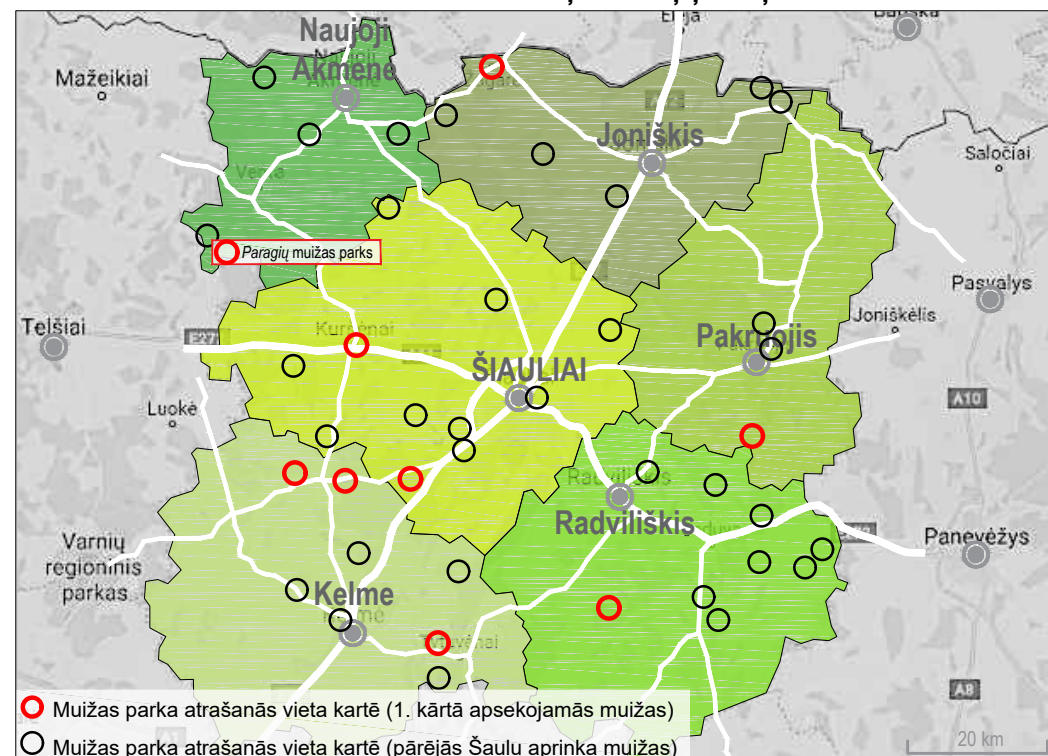
Lapas nosaukums

Esošās situācijas analīze – Paragiņu muižas parks

Pielikums Nr.2 punkts 9.2.

PARAGIŅU MUIŽAS PARKS

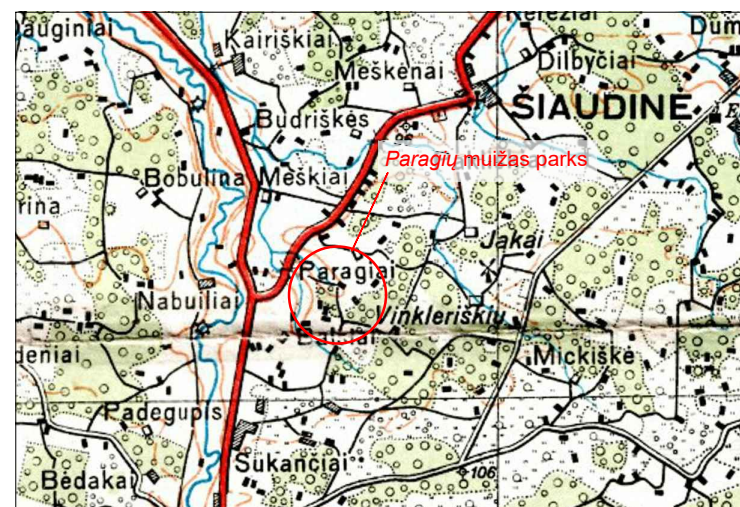
MUIŽAS PARKA SASAISTE AR CITIEM ŠAUĻU APRINĶA PIĻU UN MUIŽU PARKIEM



MUIŽAS ATTĪSTĪBA NO 20. GADSIMTA LĪDZ MŪSDIENĀM

- Funkcija.** 1940. gadā padomju valdība muižu nacionalizēja, savukārt 1966. gadā muižas ēka tika renovēta un tajā nodibināja rakstniecēm veltītu memoriālo muzeju. Mūsdienās parka teritorijā notiek ikgadējs tradicionālais teātra, dzejas un literatūras festivāls, kurā piedalās mākslinieki no visas Lietuvas. Vasarā *Paragiņi* muižas parkā tiek organizētas ikgadējas radošas nometnes, notiek kādreizējo muižas īpašnieku dzimšanas dienu svinības, organizētas skolēnu apmācības un Eiropas mantojuma dienas. Muižas parks ir esošs attīstīts tūrisma objekts.
- Pārvaldība un apsaimniekošana.** Šodien *Paragiņi* muižas parka teritorija pieder *Akmenes* rajona pašvaldībai. Muižas ansambļa teritorija ir atjaunota un labiekārtota. 2015. gadā tika īstenots *Akmenes* rajona pašvaldības projekts "*Paragiņi* muižas vadība un tās pielāgošana tūrisma vajadzībām" ("*Paragiņi* dvaro tvarkyba ir jo pritaikymas turizmo reikmēms"). Projekta ietvaros teritorijā ierīkota āra estrāde, atjaunotas un sakārtotas visas *Paragiņi* muižas ēkas – muižas kungu māja (tagad muzejs), klēts, šķūnis, pirts, dārzs un parka teritorija. Parks regulāri apsaimniekots.
- Galvenās ansambļa struktūras mūsdienās.** Viegli nolasāmas muižas ansambļa teritorijas vēsturiskās robežas. No vēsturiskās apbūves saglabājusies nesen atjaunota 18. gs. celta muižas kungu māja, kas ir koka arhitektūras paraugs, klēts, kungu pirts ēka, divi šķūņi, klēts drupas. Parka teritorijā tika uzbūvēta estrāde - laika pienesums, kas stilistiski atbilst un neizceļas no muižas ansambļa veidojošās koka arhitektūras. Parka teritorija ir nelielā, tajā dominē vietēju kokaugu sugas. Saglabājušās atsevišķas koku rindas, alejas. Parks ir labiekārtots, vēsturiskās takas un parādes laukums muižas dienvidaustrumu pusē ir atjaunots. Parka galvenās struktūras saglabājušās augstā autentiskuma pakāpē.

VĒSTURISKIE MATERIĀLI



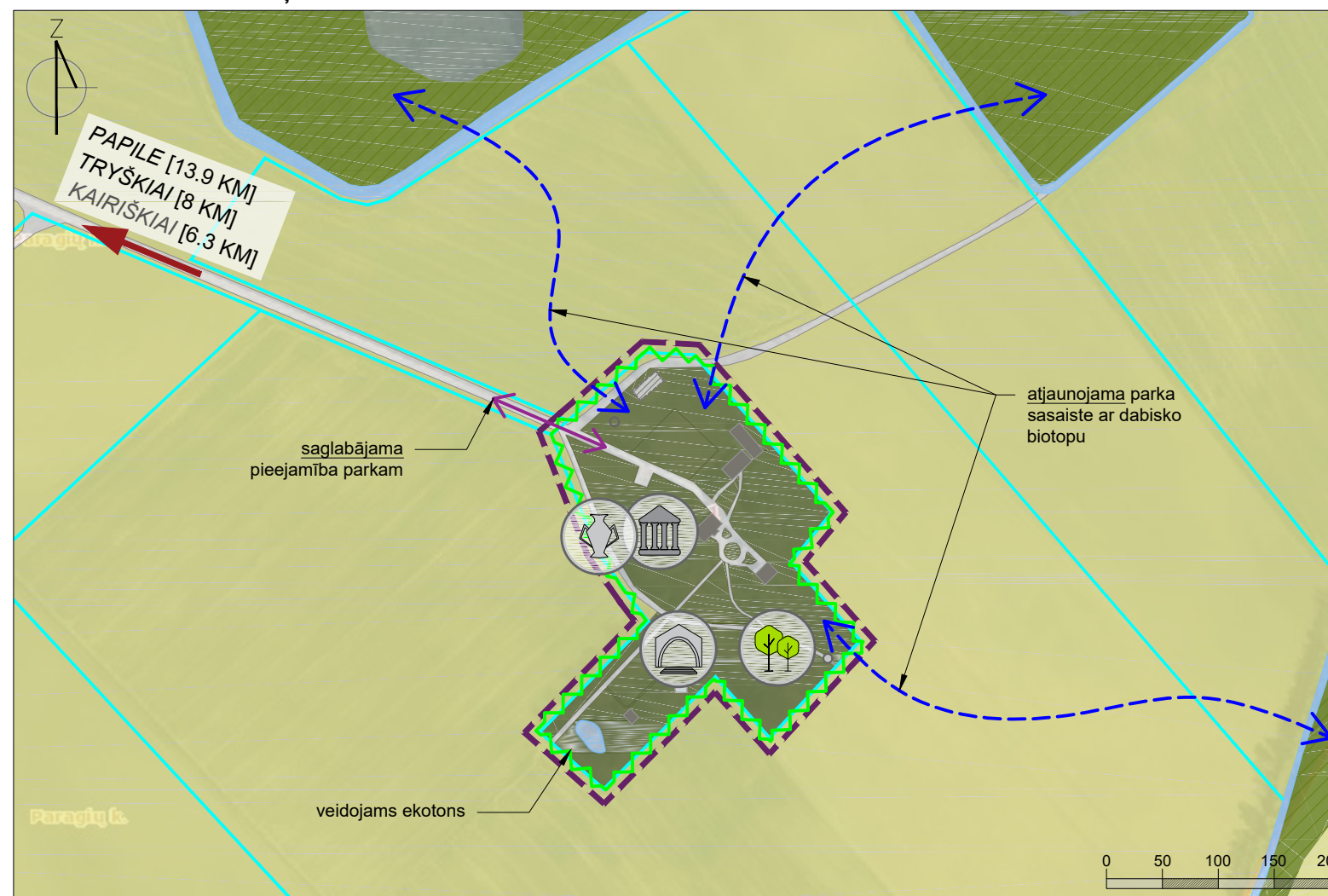
Paragiņi muižas parks Latvijas armijas 1920.-1940. gadu kartes fragmentā (Avots: www.vesture.dodies.lv)

Paragiņi muiža pirmo reizi minēta 1684. gada Zemkopības zemes tiesas rakstos, kad tās īpašnieks bija *Jonas Ivanauskas*. Vēlāk muižu savā īpašumā mantoja *Ksaveras Ivanauskas* (?-1850).

18. gs. celta koka muižas kungu māja nodega un 19. gs. sākumā tika atjaunota.

19. gs. otrajā pusē muižu mantoja gleznotājs *Nikodemas Ivanauskas* (1845-1931), rakstnieces *Sofijas Ivanauskaites-Pšibiliauskienes* (1867-1926) un viņas māšas *Marijas Ivanauskaites-Lastauskienes* (1872-1957) tēvs. Māšas rakstīja zem kopīga pseidonīma "*Lazdynų Pelėda*" un bija muižas īpašnieces līdz pat tās nacionalizācijai.

MUIŽAS PARKAM PIEGUĻOŠO TERITORIJU FUNKCIONĀLAIS ZONĒJUMS



APZĪMĒJUMI

	Mežu teritorija
	Audze, krūmājs, rets mežs
	Lauksaimniecības teritorija
	Dzīvojamās apbūves teritorija
	Ūdensteces un dīķi
	Muižas vēsturiskā apbūve
	Pārējā apbūve
	Muižas vēsturiskās apbūves drupas
	Galamērķa virziena norāde
	Ceļu infrastruktūra
	Īpašuma robeža
	Kultūras pieminekļa robeža

PIEZĪMES

- Muižas parkam pieguļošo teritoriju funkcionālā zonējuma plāns izstrādāts, pamatojoties uz topogrāfisko karti, kas pieejama www.regia.lt. *Akmenes* rajona *Paragiņi* ciema teritorijas plānojuma funkcionālais zonējums nav publiski pieejams;
- Doto lapu skatīt kopā ar "Esošās situācijas analīze – *Paragiņi* muižas parks" lapu.

SIA "Veido vidi"
Reģ. Nr.: LV43603058426
Adrese: Asteru iela 14a-49, Jelgava, LV-3001
Tālrunis: +371 22007585
e-pasts: kristine.dreja@gmail.com

"Pētījums par piļu un muižu parkiem Zemgales plānošanas reģionā un Paņevežu un Šauļu apriņķos"
"Aizraujošs ceļojums muižu parkos četros gadalaikos"
Nr.LL-313

Lapas nosaukums

Parka attīstības analīze – *Paragiņi* muižas parks

Pielikums Nr.2 punkts 9.2.

FOTOFIKSĀCIJAS

5. Skats no pastaigu celiņa uz muižas kungu mājas DA fasādi un klēts ēku. Kungu mājas, klēts ēka strukturāli saglabājusies labā kvalitātē. Augstvērtīgs skats.



6. Parka estrāde un koku rinda un kungu pirts fonā. Estrāde ir laika pienesums, vēsturiskai situācijai neatbilstošs objekts, kas vizuāli neizceļas un harmonē ar muižas ansambļa vēsturisko apbūvi. Kungu pirts un koku rinda strukturāli saglabājusies labā kvalitātē.



7. Kopskats no piebraucama ceļa uz muižas ansambļa teritoriju. Muižas ansambļa apbūve un parks saglabāties labā strukturālā kvalitātē. Piebraucama ceļa abas malās iestādīti jauni koki un veidota aleja. Ņemot vērā pieejamus materiālus, tās atbilstība vēsturiskai situācijai nav nosakāma. Kopumā skats ir augstvērtīgs.



8. Klēts drupas. Klēts strukturāli saglabājusies viduvējā kvalitātē, apjoms gandrīz pilnībā zudis. Drupas ir muižas vēsturiskās attīstības liecības.



9. Atjaunots koka šķūnis un klēts. Strukturāli saglabājušies labā kvalitātē. Atjaunoti atbilstoši vēsturiskajam veidolam.

SALOČIŅU MUIŽAS PARKS

AUGSTVĒRTĪGIE SKATI



1. Skats no galvenās ieejas parkā uz brīvdabas estrādi. Teritorijā parādījušās vēsturiskai situācijai neraksturīgas struktūras (estrāde). Zudis skats.

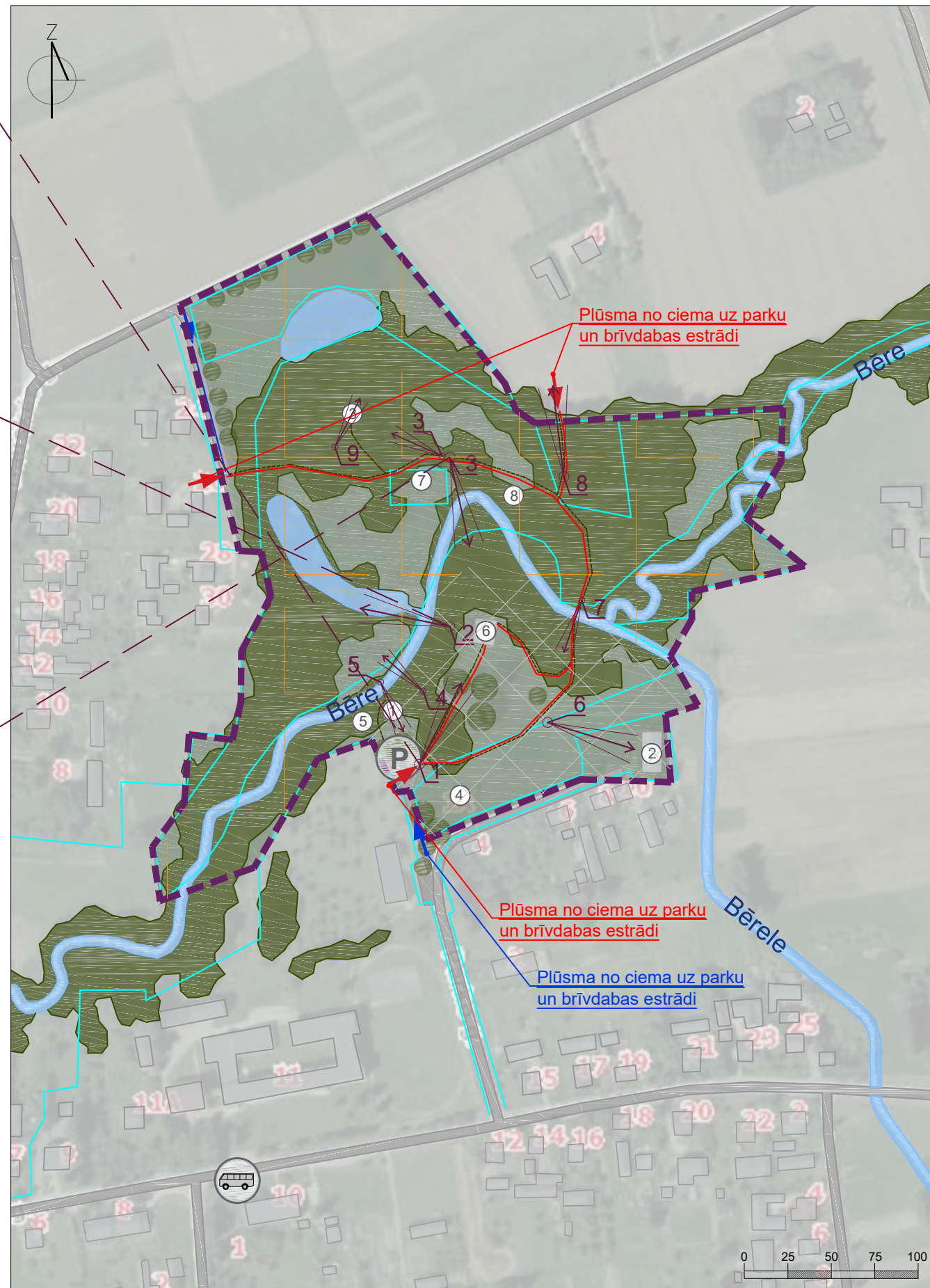


2. Skats no estrādes ZR puses uz parku un upes ieleju. Skatu aizsedz mazvērtīgi saauguši koki, lapu periodā skats nav uztverams. Daļēji augstvērtīgs skats.



3. Skats no taciņas parkā uz estrādes pusi. Priekšā saauguši mazvērtīgie koki. Teritorijā parādījušās vēsturiskai situācijai neraksturīgas struktūras (estrāde).

MUIŽAS PARKA ESOŠĀS SITUĀCIJAS PLĀNS UN ANALĪZE



TRANSPORTA UN GĀJĒJU PLŪSMAS ANALĪZE

Parka sasniedzamība. Parks ir viegli sasniedzams. Tas atrodas apdzīvotā vietā - Saločiai ciemā. Piebraukt teritorijai iespējams pa asfaltētu ceļu. Parka tuvumā ir sabiedriskā transporta pietura - 300m jeb 4 minūšu gājienā. Interneta vidē pieejamā informācija par muižas parku ir skopa.

Parka pieejamība. Saločiu muižas parka teritorija nav piemērota cilvēkiem ar īpašām vajadzībām. Galvenā ieeja parkā ir saprotama, taču nav aicinoša. Pie parka galvenās ieejas nav izvietoti informācijas stendi un norādes. Teritorijā ir izbūvēta vieta apmeklētāju auto novietošanai.

APZĪMĒJUMI

	Audze, krūmājs, parks
	Zāliena teritorija, lauce
	Ūdensteces / dīķi
	Pārējā apbūve
	Kultūras pieminekļa robeža
	Koku grupas / rindas
	Ieeja, gājēju kustība
	Iebrauktuve, transporta kustība
	Ceļu infrastruktūra
	Takas
	Īpašuma robeža
	Fotofiksācijas virziens un kārtas numurs
	Apsaimniekota zona
	Degradēta jeb neapsaimniekota zona

EKSPLIKĀCIJA

①	Pagrabs
②	Saimniecības ēka
③	Medemu ģimenes kapenes
④	Bijušās muižas pils atrašanās vieta
⑤	Paugurs
⑥	Brīvdabas estrāde
⑦	Mājas pamati
⑧	Saimniecības ēkas pamati

PIEZĪMES

1. Doto lapu skatīt kopā ar "Vēsturiskās attīstības analīze – Saločiu muižas parks" lapu.

SIA "Veido vidi"
 Reģ. Nr.: LV43603058426
 Adrese: Asteru iela 14a-49, Jelgava, LV-3001
 Tālr.: +371 22007585
 e-pasts: kristine.drejija@gmail.com

"Pētījums par piļu un muižu parkiem Zemgales plānošanas reģionā un Paņevežu un Šauļu apriņķos"
 "Aizraujošs ceļojums muižu parkos četros gadalaikos"
 Nr.LL-313

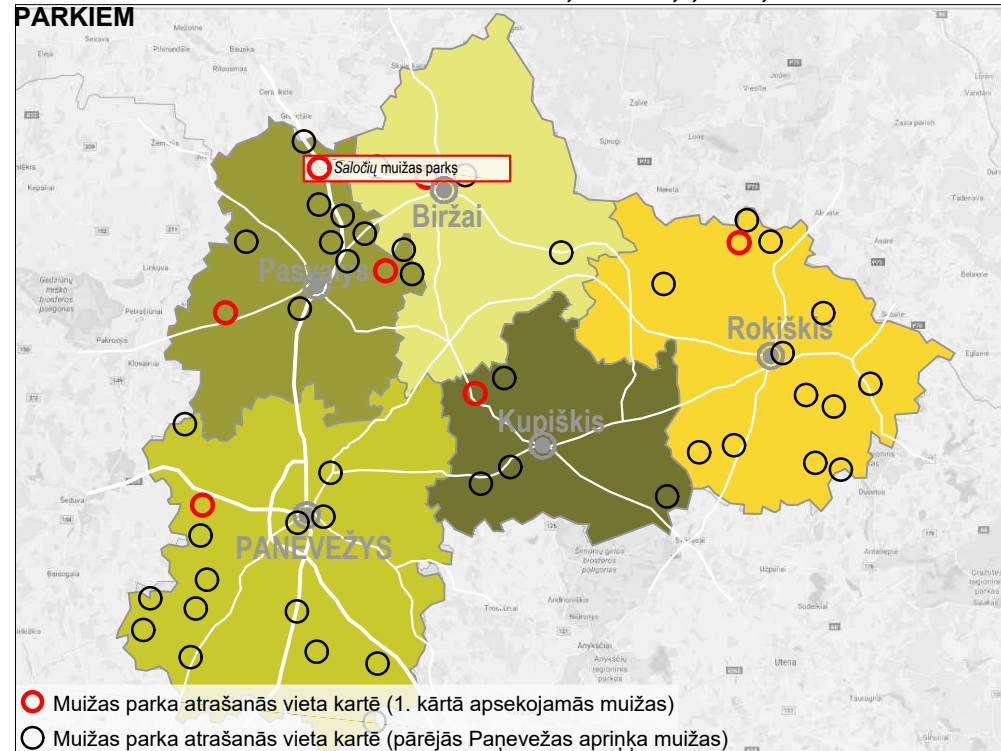
Lapas nosaukums

Esošās situācijas analīze - Saločiu muižas parks

Pielikums Nr.2 punkts 9.2.

SALOČIŅU MUIŽAS PARKS

MUIŽAS PARKA SASAISTE AR CITIEM ŠAUĻU APRIŅĶA PIĻU UN MUIŽU PARKIEM

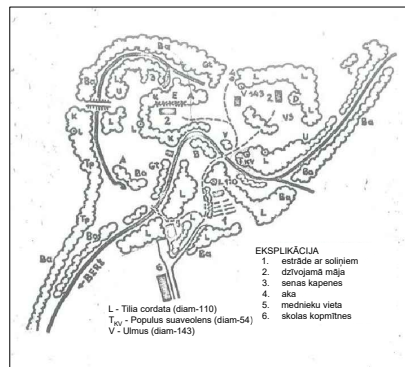


MUIŽAS ATTĪSTĪBA NO 20. GADSIMTA LĪDZ MŪSDIENĀM

- Funkcija.** Līdz mūsdienām muižas apbūve praktiski nav saglabājusies. Šobrīd parks pilda ciema parka funkciju. Teritorijā ir uzbūvēta brīvdabas estrāde, vasaras periodā te notiek dažādi publiski pasākumi.
- Pārvaldība un apsaimniekošana.** Mantojuma teritorija ir pašvaldības īpašums. Parka daļa, kur uzbūvēta estrāde ir regulāri apsaimniekota. Tomēr liela daļa parka teritorijas netiek apsaimniekota un nav pieejama pastaigām.
- Galvenās ansambļa struktūras mūsdienās.** Muižas parka galvenās struktūras ir vidēji labi saglabājušās. Telpiskumu parkā veido koku apaugumi, plašas lauces, kā arī koku rindas un atsevišķi stādīti koki. Caur parka teritoriju plūst upīte, taču salīdzinot ar vēsturisko 1984.gadā zīmēto parka shēmu, viens no parka kanāliem mūsdienās ir pārtapis par diviem plašiem dīķiem. Lielākā daļa vēsturiskās muižas apbūves ir izzudusi, līdz mūsdienās ir saglabājis muižas pagrabs parkā un atsevišķu būvju pamati.

VĒSTURISKIE MATERIĀLI

MUIŽAS PARKAM PIEGUĻOŠO TERITORIJU FUNKCIONĀLAIS ZONĒJUMS



1984. gadā zīmēta Saločiņu parka shēma (Avots: Kultūras vērtību reģistrs, kvr.kpd.lt)

Avotos muiža minēta jau 16. gs. No 18. gs. te valdīja Medemu dzimta. 1863. gadā muižu pārvalda barons Eugenijus fon Harenas.



APZĪMĒJUMI	
	Ūdenstece, dīķi
	Meža teritorijas
	Dzīvojamās apbūves teritorija
	Lauksaimniecības teritorijas
	Apbūve
	Galamērķa virziena norāde
	Ceļu infrastruktūra
	Kultūras pieminekļa robeža
	Īpašuma robeža

PIEZĪMES

- Muižas parkam pieguļošo teritoriju funkcionālā zonējuma plāns izstrādāts pamatojoties uz teritorijas topogrāfisko karti (pieejama: www.regia.lt);
- Doto lapu skatīt kopā ar "Esošās situācijas analīze - Saločiņu muižas parks" lapu.

SIA "Veido vidi"
 Reģ. Nr.: LV43603058426
 Adrese: Asteru iela 14a-49, Jelgava, LV-3001
 Tālr.: +371 22007585
 e-pasts: kristine.dreija@gmail.com

"Pētījums par piļu un muižu parkiem Zemgales plānošanas reģionā un Paņvežu un Šauļu apriņķos"
 "Aizraujošs ceļojums muižu parkos četros gadalaikos"
 Nr.LL-313

Lapas nosaukums

Parka attīstības analīze - Saločiņu muižas parks

Pielikums Nr.2 punkts 9.2.

FOTOFIKSĀCIJAS



4. Piemiņas akmens Saločiņu tuvumā esošajiem zudušajiem / izzūdošajiem mazajiem ciematiem



5. Vēsturiskais muižas pagārbs, saglabājies no vēsturiskās muižas apbūves




6. Vēsturiskā muižas saimniecības ēka




7. Koka tiltiņš parkā



8. Vietējo iedzīvotāju iemīta taciņa parkā un aka



9. Medemu dzimtas kapa vieta



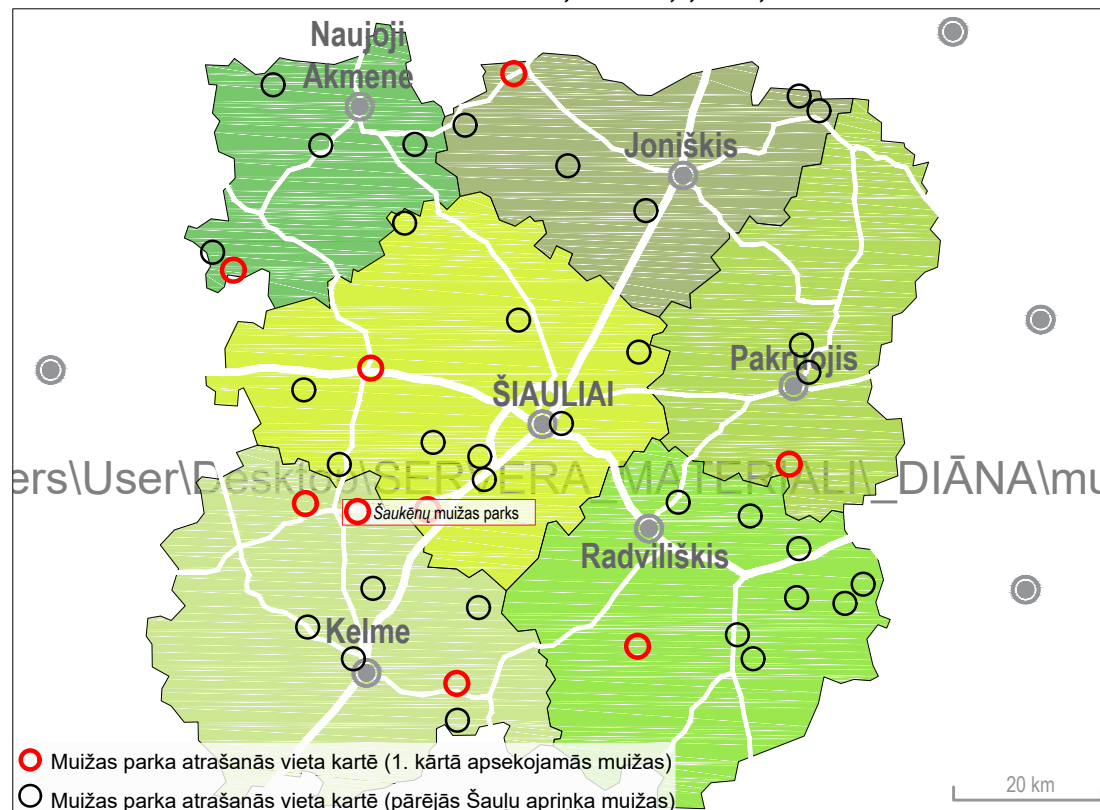
10. *Petasites hybridus* - reti sastopams augs



11. Skats no taciņas uz parku

ŠAUKĒŅU MUIŽAS PARKS

MUIŽAS PARKA SASAISTE AR CITIEM ŠAULŪ APRINĶA PIĻŪ UN MUIŽU PARKIEM

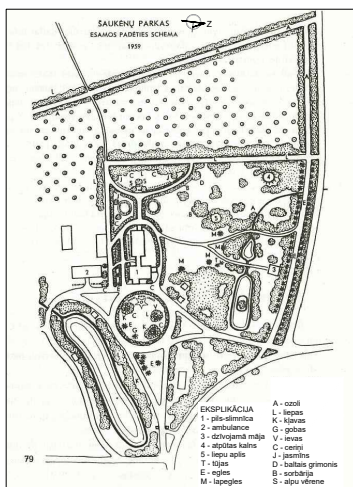


MUIŽAS ATTĪSTĪBA NO 20. GADSIMTA LĪDZ MŪSDIENĀM

- Funkcija.** Pēc 2. Pasaules kara muižas ēkas atjaunoja un ierīkoja tur psihiatrisko slimnīcu. Slimnīcas teritoriju ar betona žogu atdalīja no muižas parka. Ārstniecības iestāde te darbojās līdz mūsdienām.
- Pārvaldība un apsaimniekošana.** Teritorija ir pašvaldības īpašums. Parks tiek regulāri kopts - pļauts zāliens. Parka teritorijā nav atjaunoti vēsturiskie pastaigu celiņi un laukumi.
- Galvenās ansambļa struktūras mūsdienās.** Līdz mūsdienām ir saglabājušās divas vēsturiskās ēkas, kas mūsdienās ir slimnīcas pārvaldībā, un apmēram 15 ha liels parks ar dīķīšiem un koku alejām. Ansambļa vēsturiskā struktūra ir izjaukta, uzstādot žogu, un slimnīcas teritorijā izbūvējot papildus palīgēkas. Vēsturiskais plānojums dabā nav nolasāms.

APZĪMĒJUMI	
	Dzīvojamās apbūves teritorija
	Lauksaimniecības teritorijas
	Ūdensteces / dīķi
	Sabbiedriskās apbūves teritorijas
	Komerču mērķu apbūves teritorijas
	Aizsardzības un ekoloģiskiem mērķiem veidotas apstādījumu terit.
	Zaļās rekreācijas teritorijas
	Zaļās koplietošanas teritorijas
	Saglabājamās zemes (Kultūras mantojums)
	Kapsētu teritorija
	Inžinier tehniskās apbūves terit.
	Muižas vēsturiskā apbūve
	Pārējā apbūve
	Galamērķa virziena norāde
	Ceļu infrastruktūra
	Kultūras pieminekļa robeža
	Īpašuma robeža

VĒSTURISKIE MATERIĀLI



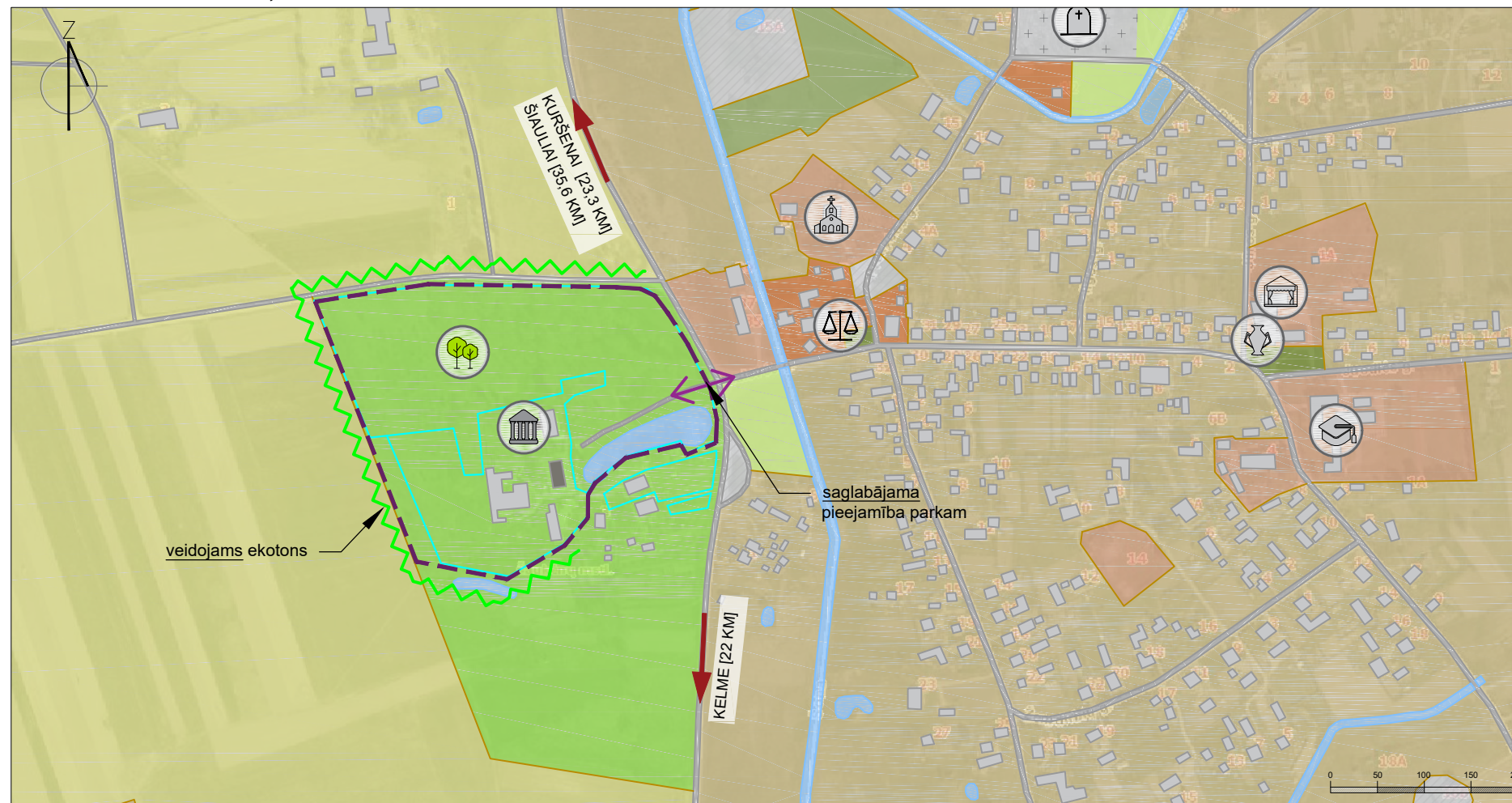
1959. gadā zīmēta Šaukēņu muižas parka shēma (Avots: Kultūras vērtību reģists, kvr.kpd.lt)

Šaukēņu muiža avotos minēta jau 15. gs. Līdz 18. gs. otrai pusei tā bijusi Šonu ģimenes rezidence. Vēlāk pārdota Jelenskiam, pēc tam Gorskiam, kurš to pārvaldīja līdz par 1940. gadam.

PIEZĪMES

- Muižas parkam piegulošo teritoriju funkcionālā zonējuma plāns izstrādāts pamatojoties uz Šaukēņu pilsētas teritorijas vispārējā plāna - Teritorijas atļautā izmantošana (Šaukēņu miestelio teritorijos bendrasis planas - Teritorijos naudojimo tipų brėžinys)(pieejams: www.kelme.lt);
- Doto lapu skatīt kopā ar "Esošās situācijas analīze - Šaukēņu muižas parks" lapu.

MUIŽAS PARKAM PIEGUĻOŠO TERITORIJU FUNKCIONĀLAIS ZONĒJUMS



SIA "Veido vidi"
 Reģ. Nr.: LV43603058426
 Adrese: Asteru iela 14a-49, Jelgava, LV-3001
 Tālrunis: +371 22007585
 e-pasts: kristine.dreija@gmail.com

"Pētījums par piļu un muižu parkiem Zemgales plānošanas reģionā un Paņevežu un Šauļi apriņķos"
 "Aizraujošs ceļojums muižu parkos četros gadalaikos"
 Nr.LL-313

Lapas nosaukums: Parka attīstības analīze - Šaukēņu muižas parks
Pielikums Nr.2 punkts 9.2.

FOTOFIKSĀCIJAS



5. Bijusī muižas pils ar piebūvi. Mūsdienās ārstniecības iestāde



6. Bijušās mizas zirgu staļļu ēka. Mūsdienās palīgēka



7. Parka dīķis



8. Lielais muižas dīķis. Degradēta dīķmala, sabūvētas būdiņas ar nenosakāmu funkciju



9. Kalniņš muižas parkā



10. Skats no kalniņa uz parku



11. Betona plākšņu žogs ap ārstniecības iestādi



12. Ābeļdzārs parkā

ŽAGARES MUIŽAS PARKS

AUGSTVĒRTĪGIE SKATI




1. Skats uz Žagares muižas pils DR pusi, koku aleju un strūklaku. Muižas pils, skatu perspektīvu veidojošā koku aleja strukturāli saglabājusies labā kvalitātē. Augstvērtīgs skats. Ieteicama skatu perspektīvas uztveršanas traucējoša soliņa un atkritumu urnas pārvietošana.



2. Skats no muižas pils DR puses uz strūklaku, aleju un parku. Koku grupas strukturāli saglabājusies labā kvalitātē. Parks ir apsaimniekots un sakopts. Augstvērtīgs skats.



3. Skats no muižas pils ZR puses uz krūmu grupām. Kulises veidojošās krūmu grupas strukturāli saglabājusies labā kvalitātē. Ainavu parkam raksturīgs, augstvērtīgs skats.



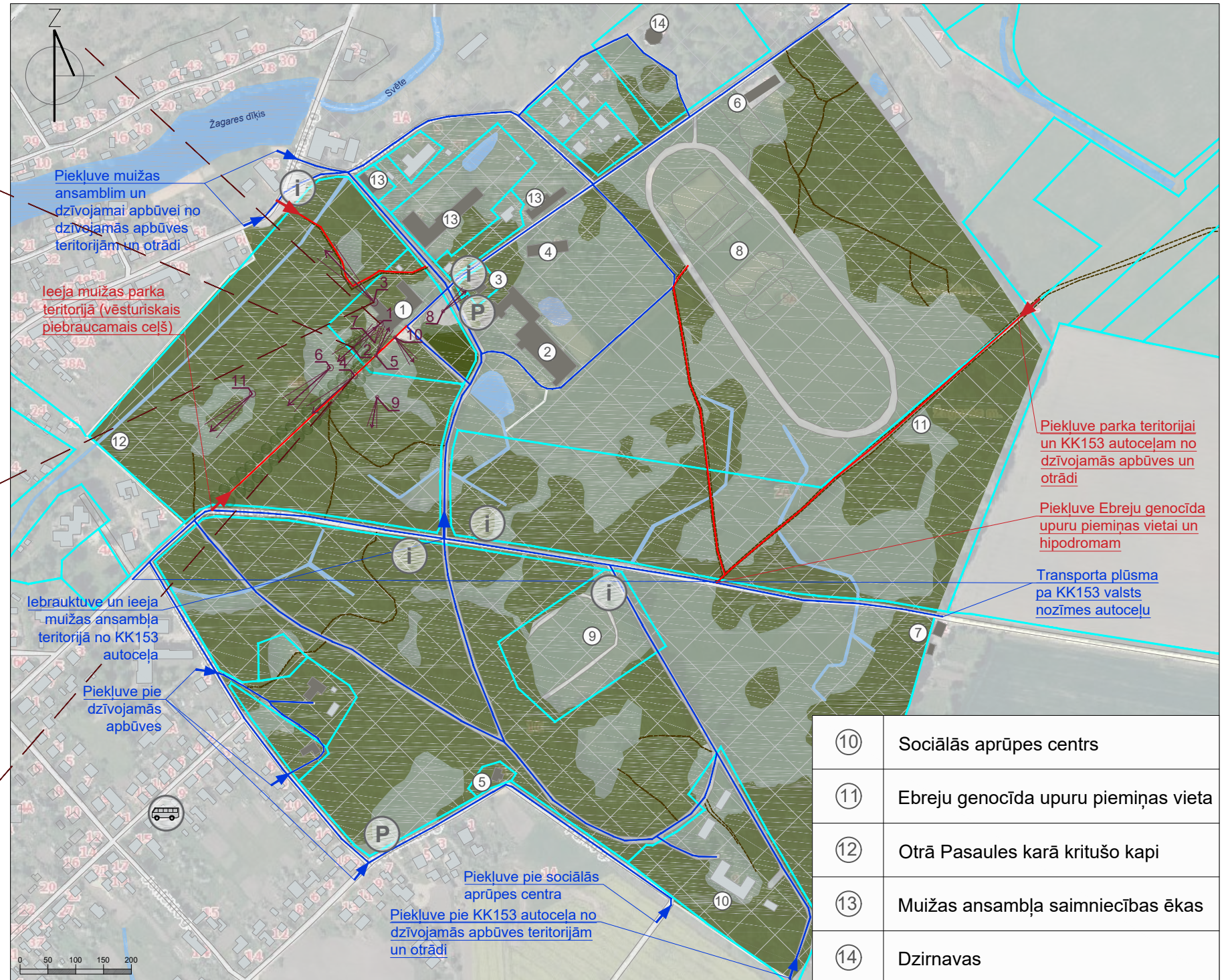
4. Skats no piebraucamā ceļa uz vēsturisko aleju. Aleja strukturāli saglabājusies labā kvalitātē. Augstvērtīgs skats.

TRANSPORTA UN GĀJĒJU PLŪSMAS ANALĪZE

Parka sasniedzamība. Žagares muižas parks ir viegli sasniedzams. Tas atrodas Žagares pilsētas centrā. Vēsturisko muižas ansambļa teritoriju šķērso valsts nozīmes autoceļš KK153 (*Joniški – Naujoji Akmene*). Žagares muižas ansamblim nav interneta vidē publiski pieejamas mājaslapas, bet daudz informācijas par muižas vēsturisko attīstību, notikušām un plānotām aktivitātēm citos interneta avotos.

Parka pieejamība. Žagares muižas ansambļa teritorijas vēsturiskā platība ir liela. Tai iespējams piekļūt no visām pusēm. Galvenā iebrauktuve atrodas dienvidos un savienojās ar KK153 autoceļu. 100 metru attālumā ceļa abās pusēs atrodas informatīvās norādes. Dienvidrietumu pusē ir piekļuves parkā no pilsētas dzīvojamās apbūves teritorijām. Pie ieejas novietots informatīvais stends. Parkam iespējams piekļūt arī no DR puses pa vēsturisko ceļu starp divrindu aleju. Parka teritorijā ierīkota auto stāvvietu zona. Parkā ierīkoti vides pieejamības prasībām atbilstoši pastaigu celiņi. Atsevišķo ēku ieejas mezgli ir aprīkoti ar pandusiem.

MUIŽAS PARKA ESOŠĀS SITUĀCIJAS PLĀNS UN ANALĪZE



APZĪMĒJUMI	
	Audze, krūmājs, rets mežs
	Zāliena teritorija, lauce
	Ūdensteces un dīķi
	Muižas vēsturiskā apbūve
	Pārējā apbūve
	Koku grupas / rindas / alejas
	leeja, gājēju kustība
	lebrauktuve, transporta kustība
	Ceļu infrastruktūra
	Takas
	Fotofiksācijas virziens un kārtas numurs
	Apsaimniekota zona
	Īpašuma robeža
	Kultūras pieminekļa robeža

EKSPLIKĀCIJA	
①	Žagares muižas pils
②	Zirgu manēža
③	Dārznieka māja (Žagares ķiršu pils)
④	Dārznieka māja
⑤	Dienvidu sargu māja
⑥	Ziemeļi sargu māja
⑦	Rietumu sargu māja
⑧	Hipodroms
⑨	Stadions
⑩	Sociālās aprūpes centrs
⑪	Ebreju genocīda upuru piemiņas vieta
⑫	Otrā Pasaules karā kritušo kapi
⑬	Muižas ansambļa saimniecības ēkas
⑭	Dzirnavas

PIEZĪMES

1. Doto lapu skatīt kopā ar "Vēsturiskās attīstības analīze – Žagares muižas parks" lapu.

SIA "Veido vidi"
Reģ. Nr.: LV43603058426
Adrese: Asteru iela 14a-49, Jelgava, LV-3001
Tālr.: +371 22007585
e-pasts: kristine.dreija@gmail.com

"Pētījums par piļu un muižu parkiem Zemgales plānošanas reģionā un Paņevežu un Šauļu apriņķos"
"Aizraujošs ceļojums muižu parkos četros gadalaikos"
Nr.LL-313

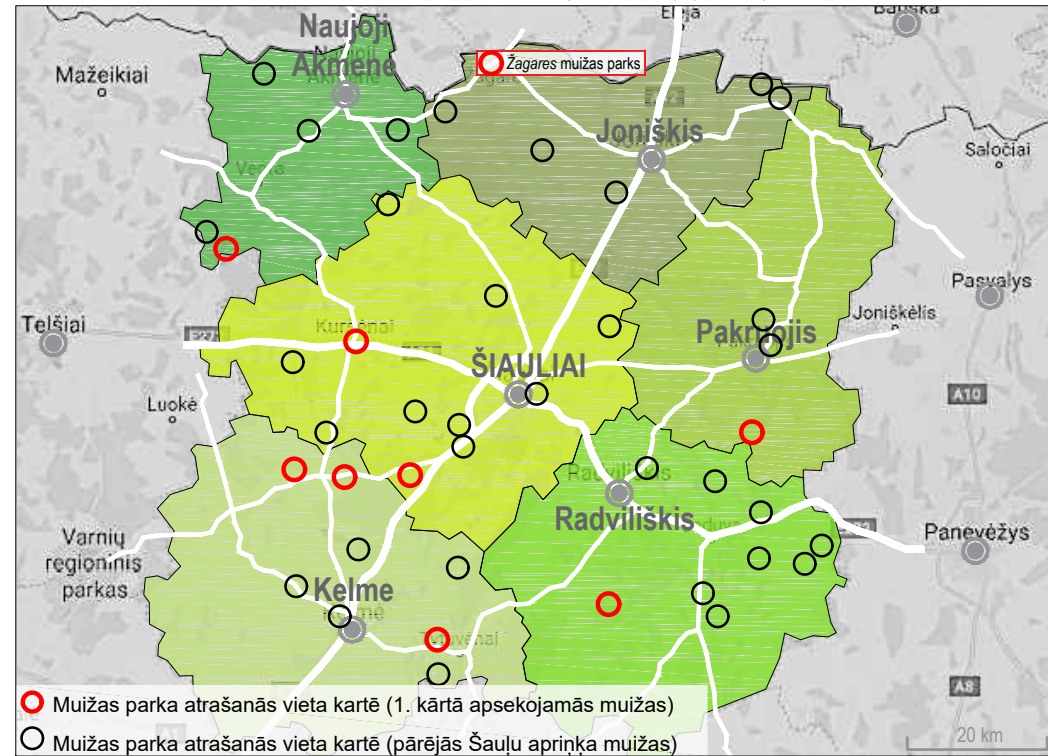
Lapas nosaukums

Esošās situācijas analīze – Žagares muižas parks

Pielikums Nr.2 punkts 9.2.

ŽAGARES MUIŽAS PARKS

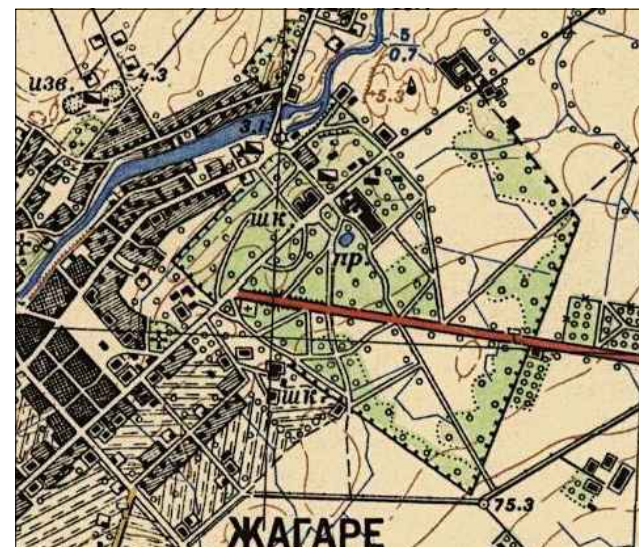
MUIŽAS PARKA SASAISTE AR CITIEM ŠAUĻU APRINĀ PIĻU UN MUIŽU PARKIEM



MUIŽAS ATTĪSTĪBA NO 20. GADSIMTA LĪDZ MŪSDIENĀM

- Funkcija.** 1915. gadā muižas ansambļa apbūve cieta ugunsgrēkā. 1940. muiža tika nacionalizēta, bet tās pēdējais īpašnieks ieslodzīts. Pašlaik muižas centrālajā pilī atrodas Žagares reģionālā parka direkcija un informācijas centrs. Tika īstenoti vairāki muižas ansambļa atjaunošanas un popularizēšanas projekti, piemēram, 2018. gadā Žagares muiža tika prezentēta projektā "Muižas mantojums *Joniškis* reģiona vēstures un kultūras kontekstā" („*Dvaru paveldas Joniškio krašto istorijos ir kultūros kontekste*”). Muižas parkā notiek dažādas sociālekonomiskās aktivitātes un pasākumi: tradicionāls Žagares ķiršu festivāls, muižas parks iekļauts velo maršrutā *Joniškis – Žagare* un velomaratonos. Attīstīts tūrisma objekts.
- Pārvaldība un apsaimniekošana.** Mūsdienās muižas parku apsaimnieko *Jonišķu* rajona pašvaldība. Teritorija ir labiekārtota un sakopta – regulāri tiek pļauts zāliens, kopti esošie un stādīti jaunie dekoratīvie apstādījumi, grābtas lapas un likvidēti mazvērtīgie koki.
- Galvenās ansambļa struktūras mūsdienās.** No muižas ansambļa apbūves saglabājusies atjaunota muižas pils ēka, zirgu manēža, dārznieka māja (šobrīd Žagares ķiršu pils), otrā dārznieka māja, dienvidu sargu māja, ziemeļu sargu māja, rietumu sargu māja un vairākas saimniecības ēkas. Parkā daļēji saglabājies vēsturiskais celiņu tīklojums, lauces, koku rindas, grupas un alejas.

VĒSTURISKIE MATERIĀLI



Žagares muiža 1948. gada kartes fragmentā (Avots: Kultūras vēstību reģistrs: www.kvr.kpd.lt)

Vēsturiskajos materiālos Žagares muiža pirmo reizi minēta 16. gs., kad tā piederēja Šauļu teritorijas saimniecībai un veidoja atsevišķo ekonomiski – administratīvo vienību. 1795. gadā Krievijas cariene Jekaterina II uzdāvināja Žagares muižu savam favorītam – kņazam Platonam Zubovam. Muižas ansambļa ēkas bijušas būvētas no koka. 1858. gadā muižu nopirka grāfs Dmitrijs Nariškins, kurš uzbūvēja jaunu kungu māju klasicisma stilā un vēlāk arī citas ēkas. Līdz ar kungu mājas būvniecību tika uzsākta plaša angļu ainavu parka veidošana. Laika posmā no 1898. līdz 1900. gadam parks tika paplašināts pēc vācu ainavu arhitekta Georga Kūfalta projekta.

MUIŽAS PARKAM PIEGUĻOŠO TERITORIJU FUNKCIONĀLAIS ZONĒJUMS



APZĪMĒJUMI	
	Rekreācijas teritorija
	Sabiedriskās apbūves teritorija
	Lauksaimniecības teritorija
	Dzīvojamās apbūves teritorija
	Centra apbūves teritorija
	Jauktas apbūves teritorija
	Tehniskās apbūves teritorija
	Cita veida izmantošanas teritorija
	Kapsēta
	Aizsargājami un ekoloģiski izmantojami apstādījumi
	Ūdensteces un diķi
	Muižas vēsturiskā apbūve
	Pārējā apbūve
	Galamērķa virziena norāde
	Ceļu infrastruktūra
	Žagares reģionālā parka teritorijas robeža
	Īpašuma robeža
	Kultūras pieminekļa robeža

PIEZĪMES

- Muižas parkam pieguļošo teritoriju funkcionālā zonējuma plāns izstrādāts, pamatojoties uz "Žagares pilsētas teritorijas vispārējo plānu" ("Žagarės miesto teritorijos bendrasis planas"; pieejams: www.joniskis.lt);
- Doto lapu skatīt kopā ar "Esošās situācijas analīze – Žagares muižas parks" lapu.

SIA "Veido vidi"
Reģ. Nr.: LV43603058426
Adrese: Asteru iela 14a-49, Jelgava, LV-3001
Tāl.: +371 22007585
e-pasts: kristine.dreija@gmail.com

"Pētījums par piļu un muižu parkiem Zemgales plānošanas reģionā un Paņežņu un Šauļu apriņķos"
"Aizraujošs ceļojums muižu parkos četros gadalaikos"
Nr.LL-313

Lapas nosaukums

Parka attīstības analīze – Žagares muižas parks

Pielikums Nr.2 punkts 9.2.

FOTOFIKSĀCIJAS




5. Skats uz Žagares muižas pils DR pusi



6. Skats uz parka teritoriju




7. Rožu un ziemciešu stādījumi pie muižas pils DR fasādes



8. Skats uz dārznieka māju jeb Žagares ķiršu pili



9. Informācijas stends pie parastā skābarža



10. Soliņš parka teritorijā



11. Aplī sastādītas egles

ŠAUKĒŅU MUIŽAS PARKS

AUGSTVĒRTĪGIE SKATI



1. Skats uz muižas ieejas vārtiem. Atjaunoti vēsturiskie vārti, labā kvalitātē. Daļēji augstvērtīgs skats, jo asfaltētais ceļš neatbilst vēsturiskai situācijai.



2. Skats uz parka Ozolu aleju. Aleja strukturāli saglabājusies labā kvalitātē. Augstvērtīgs skats.



3. Skats uz parka Liepu aleju. Aleja strukturāli saglabājusies labā kvalitātē. Augstvērtīgs skats.



4. Skats uz parka Liepu aleju. Aleja strukturāli saglabājusies labā kvalitātē. Daļēji augstvērtīgs skats. Haotiski saauguši alejas koku zari.

MUIŽAS PARKA ESOŠĀS SITUĀCIJAS PLĀNS UN ANALĪZE



TRANSPORTA UN GĀJĒJU PLŪSMAS ANALĪZE

Parka sasniedzamība. Parks ir viegli sasniedzams, tas atrodas apdzīvotā vietā *Šaukēnai*. Teritorijai iespējams piebraukt pa asfaltētu ceļu. Mantojuma tuvumā ir sabiedriskā transporta pietura un ietves.

Parka pieejamība. Parka teritorija nav pieejama cilvēkiem ar īpašām vajadzībām. Galvenā ieeja ir saprotama un aicinoša, uz to norāda atjaunoti vēsturiskie ieejas vārti parkā. Teritorijā nav paredzēta autostāvvietas parka apmeklētāju auto novietošanai. Teritorijā nav izvietoti informācijas stendi un / vai norādes. Plūsma mantojuma teritorijā, galvenokārt, saistīta ar nokļūšanu uz un no slimnīcas zonas.

APZĪMĒJUMI

	Audze, krūmājs, parks
	Zāliena teritorija, lauce
	Ūdensteces / dīķi
	Muižas vēsturiskā apbūve
	Pārējā apbūve
	Kultūras pieminekļa robeža
	Koku grupas/ rindas/ atsevišķi koki
	Iebrauktuve, transporta kustība
	Žogs ap slimnīcas teritoriju
	Ceļu infrastruktūra
	Īpašuma robeža
	Fotofiksācijas virziens un kārtas numurs
	Daļēji apsaimniekota zona

EKSPLIKĀCIJA

①	Muižas pils
②	Bijušās muižas zirgu staļļi
③	Piebūve slimnīcas vajadzībām
④	Ēka slimnīcas vajadzībām
⑤	Vārti
⑥	Žogs

PIEZĪMES

1. Doto lapu skatīt kopā ar "Parka attīstības analīze – Šaukēņu muižas parks" lapu.

SIA "Veido vidi"
 Reģ. Nr.: LV43603058426
 Adrese: Asteru iela 14a-49, Jelgava, LV-3001
 Tālr.: +371 22007585
 e-pasts: kristine.dreija@gmail.com

"Pētījums par piļu un muižu parkiem Zemgales plānošanas reģionā un Paņevežu un Šauļu apriņķos"
 "Aizraujošs ceļojums muižu parkos četros gadalaikos"
 Nr.LL-313

Lapas nosaukums

Esošās situācijas analīze - Šaukēņu muižas parks

Pielikums Nr.2 punkts 9.2.