

Interreg



Līdzfinansē
EIROPAS SAVIENĪBA

Latvija – Lietuva

LL-00134 “Ilgtspējīga ūdens tūrisma veicināšana Lietuvas-Latvijas pārrobežu reģionā, iesaistot vietējos uzņēmējus un kopienas”/ WaterTour

VIETĒJAIS PRODUKTU ATTĪSTĪBAS SEMINĀRS (12.06.2025)

Informācija par projektu “WaterTour” un kopīgajām aktivitātēm

Anna Builo-Hoļme, projektu vadītāja, Zemgales plānošanas reģions

Ilgtspējīga ūdens tūrisma veicināšana Lietuvas-Latvijas pārrobežu reģionā, iesaistot vietējos uzņēmējus un kopienas/ WaterTour

Interreg



Līdzfinansē
EIROPAS SAVIENĪBA

WaterTour

Latvija – Lietuva



MĒRĶIS:

Veicināt ūdens tūrisma Lietuvas un Latvijas pārrobežu reģionā, ierīkojot nepieciešamo infrastruktūru vismaz 12 ūdens tūrisma vietās, veicinot ilgtspējīga ūdens tūrisma principus un sagatavojot visaptverošu tūrisma maršrutu, iesaistot vietējās kopienas un uzņēmējus.

PARTNERI:

- Aukštaitijas aizsargājamo teritoriju direkcija (*vadošais partneris*)
- Zemgales plānošanas reģions
- Jēkabpils novada pašvaldība
- Aukštaitijas nacionālā parka un Labanoras reģionālā parka direkcija
- Aizkraukles novada pašvaldība

AKTIVITĀTES:

- uzlabota ūdens tūrisma infrastruktūras pieejamība 12 teritorijās
- dažādas ar laivošanu saistītas aktivitātes, kas veicina maršrutu atpazīstamību
- apmācības un semināri tūrisma nozares speciālistiem un uzņēmējiem
- izveidots un popularizēts kopīgs maršruts un karte ūdens tūrisma objektiem Zemgalē un Ziemeļlietuvā
- ūdens tūrisma maršrutu izstrāde



Programma:

Interreg VI-A Latvijas-Lietuvas programmas 2021.-2027. gadam



Vadošais partneris:

Aukštaitijas aizsargājamo teritoriju direkcija



Projekta īstenošanas laiks:

02.2024.-01.2026. (24 mēneši)

AKTIVITĀTES

Starptautiska konference par ūdens tūrismu:

- 1 dienas pasākums, līdz 60 dalībniekiem
- Mērķis ir sniegt informāciju par kopīgiem tūrisma maršrutiem un produktiem, dalīties ar labo praksi par vietējo uzņēmumu sadarbību Latvija un Lietuvā, u.c.
- Plānotais periods: 10.-11.2025.

2 vietējie tūrisma produktu attīstības semināri savstarpējās sadarbības veicināšanai Jēkabpilī un Aizkrauklē:




- 28.08.2024. – Aizkrauklē
- 12.06.2025. – Jēkabpilī

Apmācības tiešsaistē tūrisma nozarei un uzņēmējiem;

16.01.2025. Prezentācijas ir pieejamas www.zemgale.lv - <https://www.zemgale.lv/lv/projekts/ilgtspejiga-udens-turisma-veicinasana-lietuvaskatvijas-parrobezu-regiona-iesaistot-vietejos-uznemejus-un-kopienas>



KOPĪGS TŪRISMA MARŠRUTS UN TĀ VEICINĀŠANA

-  Kopīga Zemgales un Ziemeļlietuvas **ūdens tūrisma karte**
-  Printēta lielāka par A2 izmēra karte, 24 000 eksemplāri, 3 valodas – LV, LT, ENG
-  Visa Zemgales reģiona pašvaldību informācija par upēm, maršrutiem, laivu operatoriem, tuvumā pieejamiem pakalpojumiem un objektiem tiks arī ievadīta upesoga.lv mājaslapā





KOPIĢS TŪRISMA MARŠRUTS UN TĀ VEICINĀŠANA

- 🍃 **Žurnālistu vizīte** Latvijas mediju pārstāvjiem - 1diena, līdz 20 dalībniekiem:
 - Pārstāvji no Latvijas nacionālajiem un reģionālajiem medijiem, tūrisma operatori, gidi, sociālie mediju pārstāvji.
 - Plānotais periods: 06.-07.2025.
- 🍃 **2 Video** par ūdens tūrisma iespējām Zemgales pusē:
 - Aizkraukles novadam,
 - Jēkabpils novadam

KOPĪGS MARŠRUTS UN KARTE

(TIKS IZSTRĀDĀTAS VIENLAIKUS)

Individuālas atsevišķas kartes

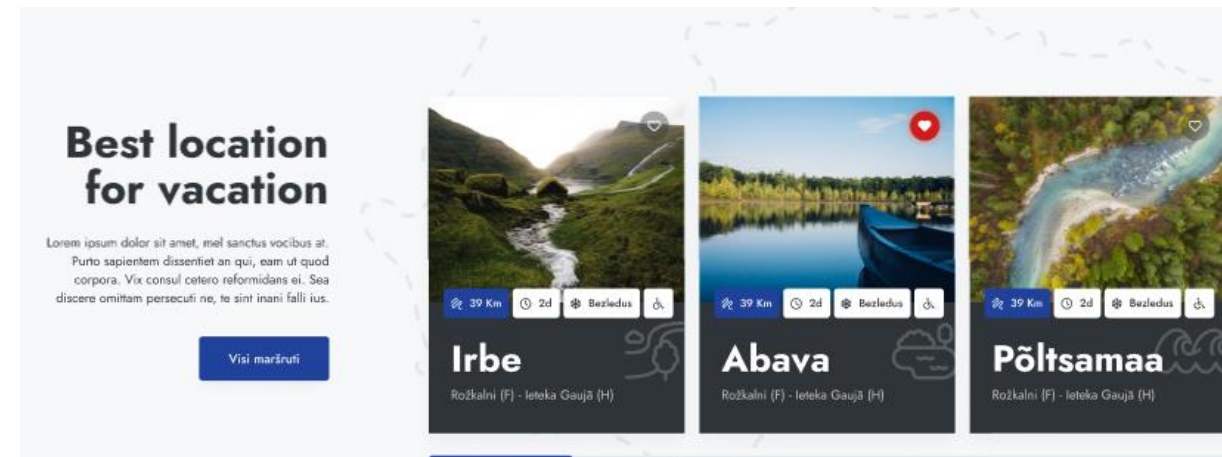
- Ūdens tūrisma kartes par Aukštaitijas reģionālajiem parkiem (Anīkšciem, Biržiem, Gražuti)
- Aisetas ezera takas karte Aukštaitijas nacionālajā parkā
- Mēmeles and Dienvidsusējas ūdens tūrisma karte
- Daugavas karte
- Individuālās kartes iekļaus norādi uz kopīgo karti;
- Individuālās kartes nodrošinās detalizētāku informāciju;

Kopīga **Zemgales un Ziemeļlietuvas karte**

- Kopīgā karte iekļaus norādes uz individuālajām detalizētajām kartēm;

Veiktas konsultācijas

- ar Upesoga.lv, Kurzemes plānošanas reģionu par mājaslapā iekļaujamo informāciju un jau izstrādātajām kartēm;
- Visām kartēm būs vienots dizains;



Discover your next destination a

Lorem ipsum dolor sit amet, mel sanctus vocibus at. Purto sapientem dissentiet an qui, eam ut quod corpora. Vix consul cetero reformidans ei. Sea discere omittam persecuti ne, te sint inani falli ius. AAAAA



Show rivers

Lorem ipsum dolor sit amet, mel sanctus vocibus at



Show lakes

Lorem ipsum dolor sit amet, mel sanctus vocibus at



Show sea

Lorem ipsum dolor sit amet, mel sanctus vocibus at




Show full map

Lorem ipsum dolor sit amet, mel sanctus vocibus at

INFORMĀCIJAS APKOPOŠANA

 Informācija tika apkopota vienotā veidā no visiem partneriem, pašvaldībām, TIC

 Apkopotā informācija par laivošanas maršrutiem un laivu nomu uzņēmumiem tiks iekļauta Upesoga.lv mājaslapā

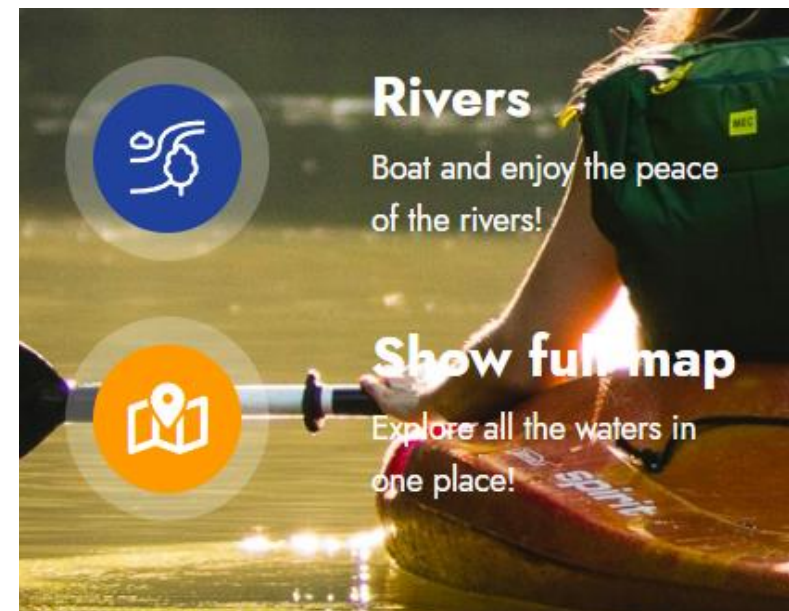
 Tika iekļauti:

- Visi laivošanas uzņēmumi, kas nodrošina pakalpojumus uz noteiktās upes
- Tūrisma pakalpojumi līdz 1-2 km attālumā no upes
- Tūrisma objekti līdz 1-2 km attālumā no upes

Nepieciešamas labas fotogrāfijas izmantošanai kartēs, publicitātei!

ŪDENS TŪRISMA MARŠRUTI ZEMGALĒ UN AUKŠTAITIJĀ

- 🍃 ENG versija: Water tourism routes in Zemgale and Aukštaitija
- 🍃 LT versija: Žiemgalos ir Aukštaitijos vandens turizmo maršrutai
- 🍃 **Zemgalē** pieejami **56 laivošanas maršruti** 12 dažādās upēs, savukārt **Aukštaitijā – 28 maršruti** 12 upēs.



Maršruti iekļauj dažādas sarežģītības pakāpes un piemēroti gan pieredzējušiem laivotājiem, gan ģimenēm ar bērniem, gan ikvienam, kurš vēlas izbaudīt ūdens tuvumu un dabas ainavas

- 📌 **Detalizēta informācija par piekļuves punktiem, apskates vietām, pakalpojumiem un nakšņošanas iespējām pieejama mājaslapā: www.upesoga.lv**

INDIVIDUĀLĀS KARTES



Paplašinātu informāciju ar Daugavas piekļuves punktiem, apskates objektiem, pakalpojumiem un nakšņošanas iespējām ir atrodama kartē **“Daugavas ūdens tūrisma ceļš Jēkabpils un Aizkraukles novados”**



Paplašinātu informāciju ar Mēmeles un Susejas piekļuves punktiem, apskates objektiem, pakalpojumiem un nakšņošanas iespējām ir atrodama kartē **“Mēmele, Suseja Jēkabpils un Aizkraukles novados”**



Paplašinātu informāciju ar Mēmeles (Nemunēlis) un Šventojas (Sventājas) upes piekļuves punktiem, apskates objektiem, pakalpojumiem un nakšņošanas iespējām ir atrodama kartēs

- **“Ūdens tūrisma maršruti Gražutes reģionālajā parkā”**
- **“Šventojas (Sventājas) upes ūdens tūrisma maršruts Anīkšu reģionālajā parkā”**
- **“Mēmeles (Nemunēles) upes ūdens tūrisma maršruts Biržu rajonā”**

KOPIĢĀ KARTE IETVERS:

Karte un kopējais maršruts ietvers Zemgales plānošanas reģionu Latvijā un Aukštaitijas reģionu Lietuvā

ZEMGALES REGION

- Jēkabpils county
- Dobeles county
- Jelgava county
- Jelgava city
- Aizkraukle county
- Bauska county

UTENA COUNTY

- Anykščiai District
- Ignalina District Municipality
- Molėtai District
- Utena District
- Visaginas Municipality
- Zarasai District

PANEVEZYS COUNTY

- Pasvalio district
- Biržų district
- Kupiškio district
- Panevėžio district
- Panevėžio city
- Rokiškio district

Kopīgajā kartē un maršrutā tiks iekļauts:

- ✓ Upes
- ✓ Upju un maršrutu apraksts
- ✓ Maršruti
- ✓ Laivošanas operatori
- ✓ TIC kontakti
- ✓ Foto
- ✓ Padomi laivošanai
- ✓ Atsauces uz detalizētajām kartēm un upesogu.lv, kur ir detalizētāka informācija

LATVIJAS UPES

- DAUGAVA – 7 maršruti
- AIVIEKSTE – 2 maršruti
- DIENVIDSUSĒJA (SUSEJA) – 10 maršruti
- MĒMELE – 4 maršruti
- MŪSA – 1 maršruti
- LIELUPE – 6 maršruti
- IECAVA – 7 maršruti
- MISA – 8 maršruti
- VIRCAVA- 3 maršruti
- PLATONE – 1 maršruts
- SVĒTE – 2 maršruti
- BĒRZE – 5 maršruti



LIETUVAS UPES

- NEMUNĖLIS (MĖMELE) – 1 maršruts
- MŪŠA – 1 maršruts
- APAŠČIA – 1 maršruts
- BŪKA – 1 maršruts
- DYSNA – 1 maršruts
- JARA-ŠETEKŠNA – 2 maršruti
- VYŽUONA – 1 maršruts
- ŠVENTOJI – 9 maršruti



- KRIAUNA – 1 maršruts
- NEVĖŽIS – 3 maršruti
- LĖVUO - 4 maršruti
- VIRINTA – 3 maršruti

VIDEO

- 2 Video par ūdens tūrisma iespējām Zemgales pusē
1 – Aizkraukles novadam, 1 – Jēkabpils novadam
- Aizkraukles novadam – par Daugavu, Suseju (Dienvidsusēju), Mēmeli, tai skaitā par ūdens tūrisma pakalpojuma sniedzējiem, ja atbilstoši
- Jēkabpils novadam – par Daugavu, Suseju (Dienvidsusēju), tai skaitā ūdens tūrisma pakalpojuma sniedzējiem, ja atbilstoši
- Tai skaitā saīsinātās versijas un foto



Interreg



Līdzfinansē
EIROPAS SAVIENĪBA

Latvija – Lietuva

Paldies par uzmanību!

Zemgales plānošanas reģions

www.zemgale.lv

Anna Builo-Holme

Anna.builo@zpr.gov.lv