

Interreg



Līdzfinansē
EIROPAS SAVIENĪBA



Latvija – Lietuva

MĒRĶIS

Attīstīt ūdenstūrismu Latvijā un Lietuvā, turpinot uzlabot esošo pārrobežu tūrisma produktu www.upesoga.lv, izveidojot laivojamo upju un ezeru ar atpūtas aktivitātēm tīklojumu.

PARTNERI

- Kurzemes plānošanas reģions
- Saldus novada pašvaldība
- Talsu novada pašvaldība
- Kuldīgas novada pašvaldība
- Liepājas valstspilsēta
- Klaipēdas rajona pašvaldība
- Kretingas rajona pašvaldība
- Lietuvas Lauku Tūrisma Asociācija

AKTIVITĀTES

- www.upesoga.lv pilnveidošana, papildināšana
- “**Droši & Videi draudzīgi**” koncepta izstrāde
- Pieredzes apmaiņas vizītes un semināri
- Ceļvedis un karte “**Atpūta pie ezeriem**”, mediju tūres un publicitātes kampaņas
- Labiekārtotas 6 atpūtas vietas pie ūdeņiem Kurzemē un Klaipēdas reģionā, veicinot dabas resursu pieejamību ūdens aktivitātēm



WATERWAYS

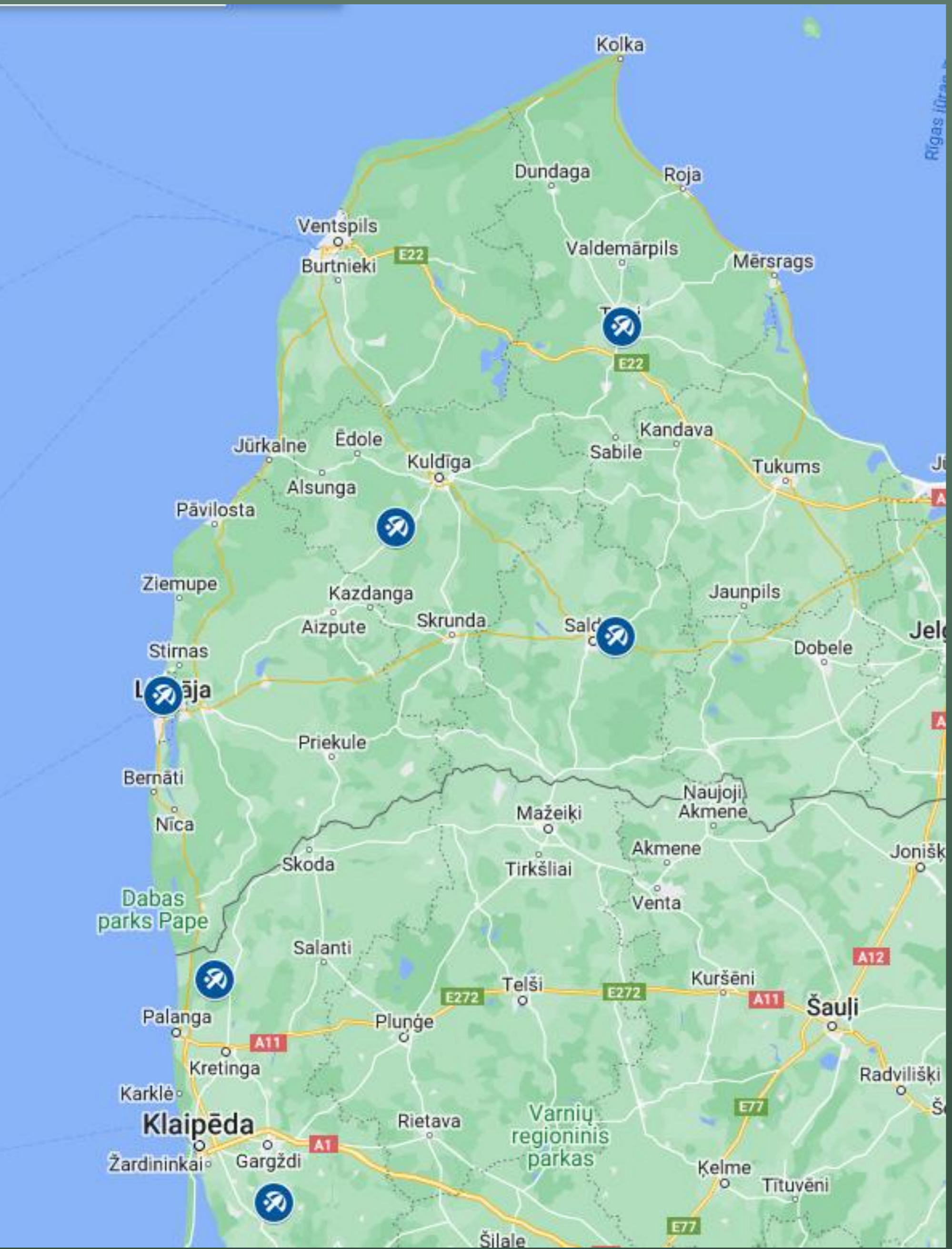


KURZEMES
PLĀNOŠANAS
REĢIONS



Projekta ilgums: 01.03.2024 – 28.02.2026

Kopējais projekta budžets: EUR 719 581,20, t.sk. ERAF piešķirtais finansējums projektam: EUR 575 664,96



Infrastruktūras uzlabošana

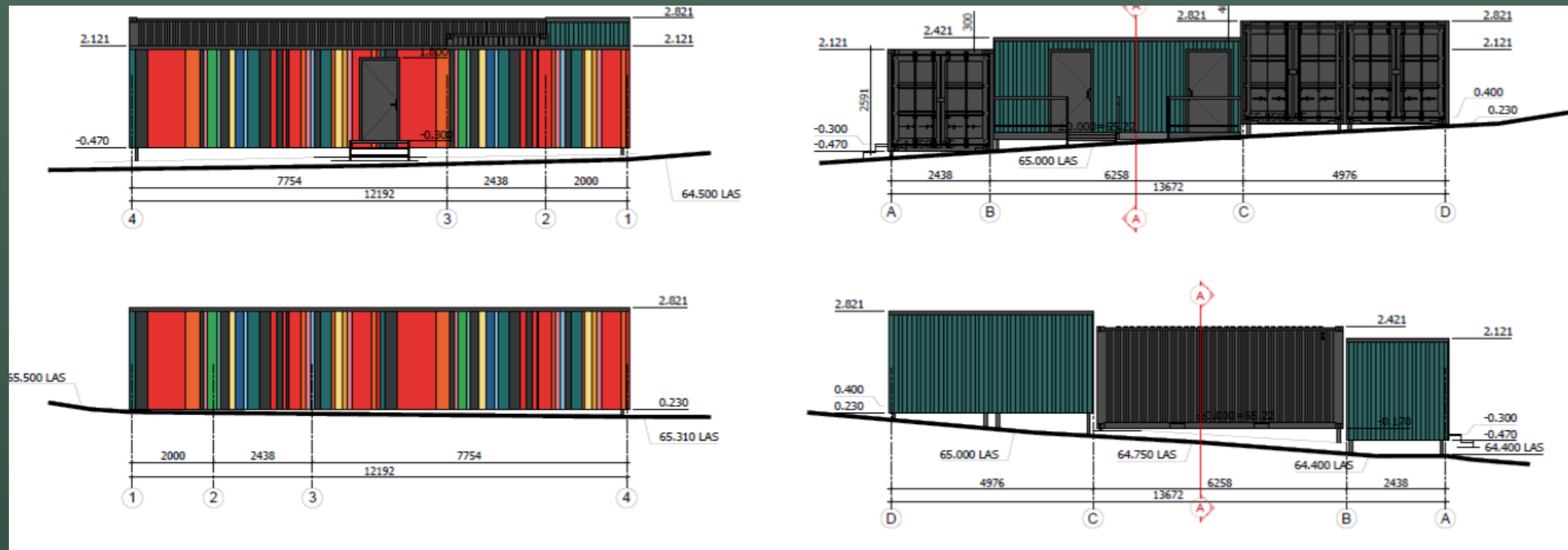
Vilgāles ezers – Kuldīgas novadā

Tika labiekārtots ezera krasts – izplauta niedru josla, likvidēti sausie koki un krūmi, pielīdzināta krasta daļa, uzstādīta pontona laipa un pārgērbšanās kabīne



Vilkmuižas ezers - Talsos

Tiks uzstādīti konteineri un pielāgoti ūdens aktivitāšu izmantošanai – laivu, SUP dēļu un cita ūdenstūrisma inventāra noliktava, WC, dušas.



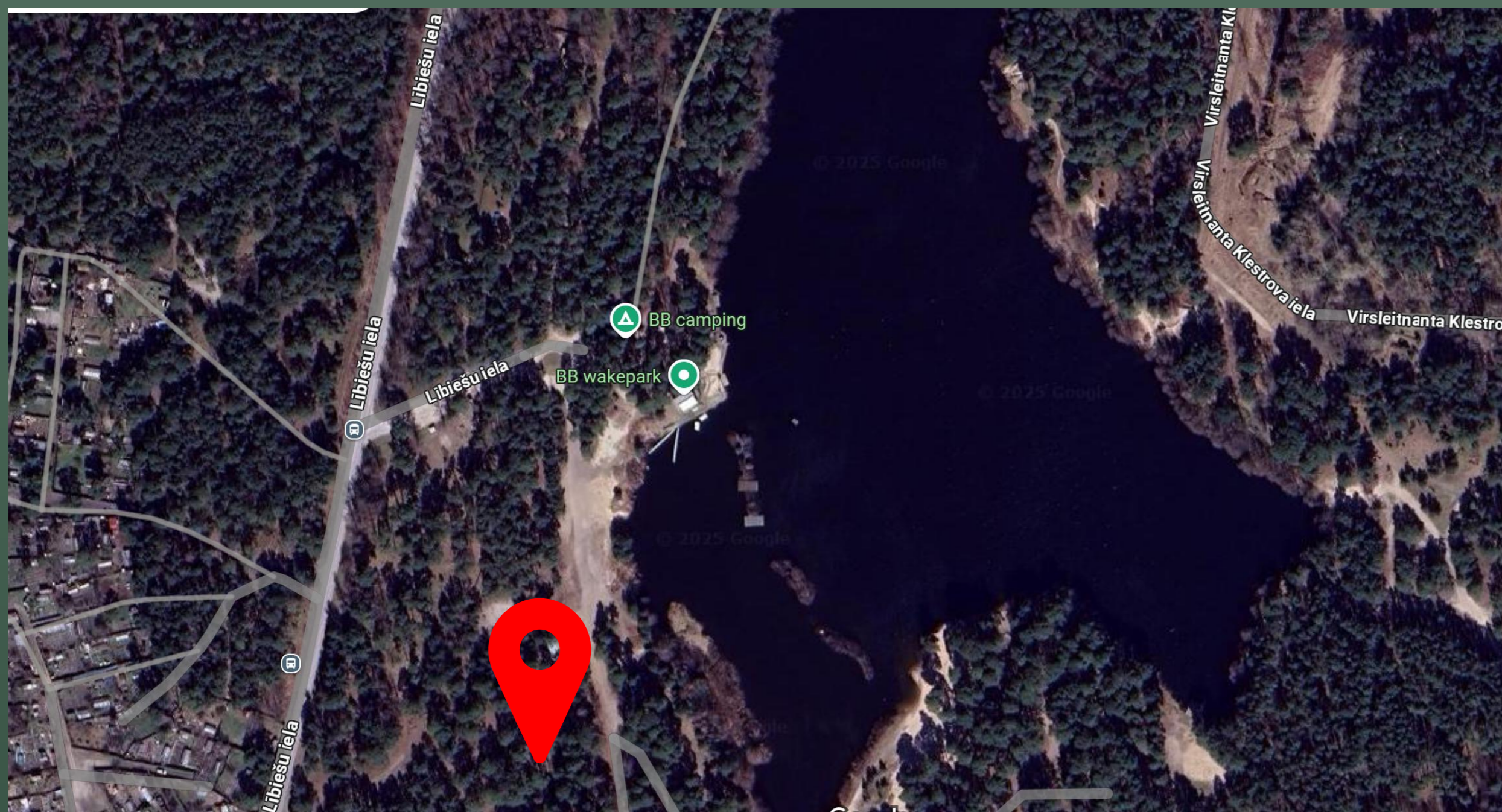
Cieceres ezers – Saldus novadā

Tika ierīkota grants seguma taka no auto stāvvietas līdz ezeram, uzstādīta pārgērbšanās kabīne, 3 soliņi, velonovietne, glābšanas riņķis, info stends.



Beberliņu ūdenskrātuve – Liepājā

Tiek uzstādīti 2 soliņi, 3 atkritumu urnas, 2 pārgērbšanās kabīnes, 2 info stendi, 4 velonovietnes, 6 solārās laternas, apmeklētāju plūsmas skaitītājs, 6 ceļa norāžu zīmes.



Agluonas upes dīķis – Klaipēdas reģionā

Agluonas upes dīķa teritorijā tiks ierīkota peldvieta ar soliņiem un mazās arhitektūras elementiem.



Lazdininkai dīķis – Kretingas reģionā

Tiek uzstādīta laipa, ierīkota autostāvvietā, bērnu rotaļu laukums, nojume, pludmales volejbola laukums.



LAIVOŠANA IR LIELISKS PIEDZĪVOJUMS, JA IEVĒRO DROŠĪBU!



IZPLĀNO
WWW.UPE SOGA.LV



**MARŠRUTU,
IZKĀPŠANAS
VIETAS**



**PĀRBAUDI
LAIKA
PROGNOZI**

INFORMĒ
PAR PLĀNIEM
TUVĀKOS



ŅEM LĪDZI
PĀRTIKU, ŪDENI
UN PIRMĀS PALĪDZĪBAS
KOMPLEKTU



ATCERIES
VIENMĒR LIETOT
GLĀBŠANAS VESTI



**NEŠĒDI
UZ TĀS!**



**NOKLAUSIES
INSTRUKTĀŽU**



**PĀRBAUDI
INVENTĀRU**



**GLABĀ
TELEFONU
DROŠI**

IEGAUMĒ!

ŪDENS UN
APREIBINOŠAS VIELAS
NAV SAVIENOJAMAS LIETAS



**IZVĒRTĒ SAVAS SPĒJAS
UN APKĀRTĒJO VIDI!**



Interreg



Līdzfinansē
EIROPAS SAVIENĪBA

Latvija – Lietuva



WWW.UPE SOGA.LV

Šī vizualizācija ir sagatavota projekta Nr. LL-00011 "Ūdens maršrutu tīkla attīstība Latvijā un Lietuvā, paplašinot pārobežu tūrisma produktu www.riverways.eu" ("WaterWays") ietvaros, ko līdzfinansē Eiropas Savienības Interreg VI-A Latvijas–Lietuvas programma 2021.–2027.gadam. Par rās saturu pilnībā atbild Kurzesmes plānošanas reģions un tā var neatbilst Eiropas Savienības viedokli.



**LAIVOŠANA
IR LIELISKS
PIEDZĪVOJUMS**



**LAIVOŠANA IR LIELISKS
PIEDZĪVOJUMS,
JA IEVĒRO DROŠĪBU!**



WWW.UPE SOGA.LV

DALIES! #UPESOGA

Interreg



Līdzfinansē
EIROPAS SAVIENĪBA

Latvija – Lietuva

LAIVOŠANA IR LIELISKS PIEDZĪVOJUMS, ĪPAŠI, JA LAIVO VIDEI DRAUDZĪGI!



**CIENI UN
RESPEKTĒ**

PRIVĀTĪPAŠUMS

DABAS
LIEGUMS



PIESTĀJ
TIKAI TAM
PAREDZĒTĀS
VIETĀS

GATAVO

LABIEKĀRTOTĀ ZONĀ,
DABAI DROŠĀ VEIDĀ



PIRMS DODIES –
**NODZĒS
UGUNSKURU!**

**KO ATNESI,
TO AIZNES!**



**KĀ PAREIZI
NOKĀRTOTIES DABĀ?**



SAUDZĒ

DABU, DZĪVNIEKUS
UN APKĀRTĒJO VIDI



NEPLŪC



NEBOJĀ



NESKRĀPĒ

**IEVĒRO
DISTANCI**

KLUSUMĀ VAIRĀK
IERAUDZĪSI
UN SADZIRDĒSI



Interreg



Līdzfinansē
EIROPAS SAVIENĪBA

Latvija – Lietuva

DALIES!



#UPESOGA



WWW.UPESOGA.LV

Šī vizualizācija ir sagatavota projekta Nr. LL-00011 "Ūdens maršrutu tīklu attīstība Latvijā un Lietuvā, paplašinot pārrobežu tūrisma produktu www.riverways.eu" [WaterWays] ietvaros, ko līdzfinansē Eiropas Savienības Interreg VI A Latvijas–Lietuvas programma 2021.–2027.gadam. Par tās saturu pilnībā atbild Kurzemes plānošanas reģions un tā var neatbilst Eiropas Savienības viedokli.



**LAIVOŠANA
IR LIELISKS
PIEDZĪVOJUMS**



**LAIVOŠANA IR LIELISKS
PIEDZĪVOJUMS, ĪPAŠI,
JA LAIVO VIDEI DRAUDZĪGI!**



WWW.UPESOGA.LV

DALIES!



#UPESOGA

Interreg



Līdzfinansē
EIROPAS SAVIENĪBA

Latvija – Lietuva



Interreg



Co-funded by
the European Union

Estonia – Latvia

EE-LV00143

RIVERWAYS II

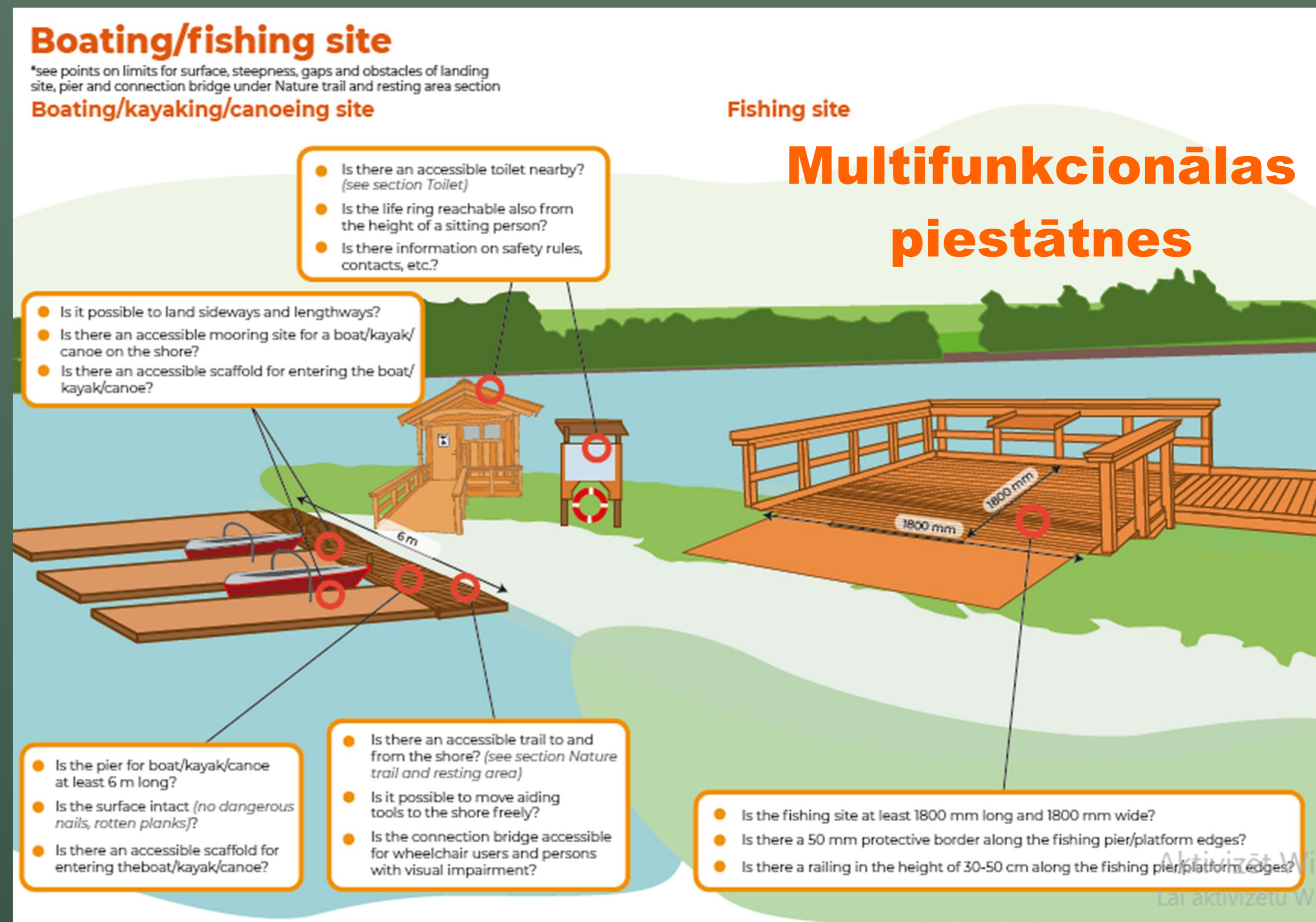


21 partneris | 3 gadi

- ✓ Kurzemes plānošanas reģions,
- ✓ Rīgas plānošanas reģions,
- ✓ Vidzemes plānošanas reģions,
- ✓ Tartu Universitātes Pērnavas koledža,
- ✓ Tartu novada Tūrisma nodibinājums
- ✓ Dienvidkurzemes novada pašvaldība,
- ✓ Liepājas valstspilsēta,
- ✓ Kuldīgas novada pašvaldība,
- ✓ Jūrmalas valstspilsētas pašvaldība,
- ✓ Ķekavas novada pašvaldība,
- ✓ Ādažu novada pašvaldība,
- ✓ Valmieras novada pašvaldība,
- ✓ Madonas novada pašvaldība,
- ✓ Valkas novada pašvaldība,
- ✓ Limbažu novada pašvaldība,
- ✓ Green Riverland Partnership NVO,
- ✓ Otepē pašvaldība,
- ✓ Lunjas pašvaldība,
- ✓ Antslas pašvaldība,
- ✓ Setomā pašvaldība,
- ✓ Veru pašvaldība

Projekta mērķis

Veicināt **ūdenstūrismu Latvijā un Igaunijā**, paplašinot mājaslapu www.upesoga.lv un attīstot inovatīvus risinājumus upju, ezeru un citu ūdenstlipju **piekļūšanai** un izmantošanai, maršrutu un produktu izveidei un **pielāgošanai visām tūristu grupām** (t.sk. cilvēkiem ar invaliditāti, senioriem, ģimenēm ar bērniem u.c.), vienlaikus nodrošinot ilgtspējīgus infrastruktūras risinājumus, kas palīdz kontrolēt un samazināt atpūtas aktivitāšu antropogēno ietekmi uz dabu.



Galvenās aktivitātes

Fiziskās pieejamības nodrošināšana ūdeņiem:

- 16 vietās (droša iekāpšana, droša atpūta uz ūdens: laivošana, peldēšana, makšķerēšana, atpūta krastā)

Pieejami ūdenstūrisma produkti

- Ūdenstūrisma operatoru apmācības (klātiene, neklātiene, praktiskās nodarbībās)

Mārketingis

- Tūrisma ceļvedis & ūdenssporta pasākumi





www.upesoga.lv



www.riverways.eu



www.upesezerai.lt



www.seikleveel.ee

Upes oga

JAUNUMI | MARŠRUTI | DISKUSIJAS | NODERĪGI | PAR PROJEKTU | LAT

Ahja Ahjas upe	62 km	3 d	0 m	Svēte Jēkabnieki - Jelgava	21 km	1 d	0 m
Mēmele Krasti - Skaistkalne	30 km	0 d	0 m	Bārta Latvijas / Lietuvas robeža - Upeskrasti, Nīca	39 km	2 d	179 m
Gauja Lejasciems (M) - Vireši (Q)	39 km	2 d	170 m	Võhandu Lēvi hidroelektrostacijas kanāls-Reo tilts	13 km	0 d	0 m
Abava Renda (G) - Lielais Nabes ezers (H, I)	41 km	0 d	170 m	Irbe Rindas ciems (B) - jūra (F)	39 km	2 d	286 m
Brasla Rožkalni (F) - Ieteka Gaujā (H)	18 km	1 d	0 m	Põltsamaa Rutikvere (G) - Põltsamaa (K)	22 km	0 d	0 m

Upes oga 2,295 followers

Upes oga 12 hours ago
Piesakies vēl tikai šīs dienas laikā un satie profesionāļus Kurzemes tūrisma konferencē 11.jūnijā!

KURZEMES TŪRISMA KONFERENCE 2025 11.06.

Atklāj savu nākamo galamērķi!
Iepazīsti skaistākās Latvijas, Igaunijas un Lietuvas ūdenstilpes – no rāmiem ezeriem un līkumotām upēm līdz majestātiskajai Baltijas jūrai. Atrodi vietu atpūtai, piedzīvojumiem un dabas baudīšanai!

- Upes**: Laivo un izbaudi upju mieru!
- Ezeri**: Atrodi savu ideālo vietu makšķerēšanai un peldēm!
- Jūra**: Atklāj piekrastes burvību un smilšainās pludmales!
- Rādīt pilnu karti**: Pēti visus ūdeņus vienuviet!

Interreg Co-funded by the European Union
Latvia – Lithuania



Sākums

Upes un kanāli

Ezeri

Jūra

Laivu nomas operatori

Piedāvājumi no operatoriem

Noderīgi

Atklāj savu nākamo galamērķi!

Iepazīsti skaistākās Latvijas, Igaunijas un Lietuvas ūdenstilpes – no rāmiem ezeriem un līkumotām upēm līdz majestātiskajai Baltijas jūrai. Atrodi vietu atpūtai, piedzīvojumiem un dabas baudīšanai!



Upes

Laivo un izbaudi upju mieru!



Ezeri

Atrodi savu ideālo vietu makšķerēšanai un peldēm!



Jūra

Atklāj piekrastes burvību un smilšainās pludmales!



Rādīt pilnu karti

Pēti visus ūdeņus vienuviet!



Izvēlieties savu līmeni

Nekad neesi laivojis? Ir jau priekšzināšanas? Ir pieredze? Izvēlies sev atbilstošu grūtības pakāpi!

Zems

Vidēja

Augsts

Profesionāls

Dodiet man padomu

Upes | Apskates objekti jeb vietas

Pārnesti dati – vēl jāveic korekcijas manuāli

Atpakaļ

114 km 4D

Aiviekste

Apraksts Maršruti Vietas Laivu noma Ievēro!

[Maršruta lejupielāde viedtālruniņiem \(android/ipone\)](#)

Aiviekste nevar pārsteigt ar mežonīgu straumi vai Gaujai piemītošajām dramatiskajām ainavām, tomēr tā ir liela un interesanta upe ar savu šarmu. Tā patiks divu veidu laivotājiem: tiem, kas ir maratonu un kilometru cienītāji, kuri ietūkt sevi šauros kajajos un strauji cilājot airi vēro vidējā ātruma rādījumu sava GPS ekrāniņā, un tiem, kuri sasies kopā laivas, pludināsies pa straumi un laipni pasniegs viens otram dažādus našķus. Tie otrie būs ņēmuši vērā visu laiku labākās laivošanas mācību grāmatas pamācību, kurā teikts, ka laivu braucienā jāņem līdž „pāris draugu, kas ir šī vārda vērti, kāds, kas mīl jūs un kam jūs atbildat ar premtīstību, kaķis, suns un viena vai divas pīpes, pietiekami daudz ēdiena un drānu, un mazliet vairāk nekā pietiekami- dzērienu, jo slāpes ir drausmīgs posts.” (Džeroms K. Džeroms „Trīs vīri laivā”).

Aiviekste, slūžu iegrozīta, iztek no Lubāna ezera. Lubāns, kopā ar apkārtnējiem purvjiem un mazo upju baseiniem ir lielākais Latvijas ezers un Aivieksti cilvēki

- Rulli shooting range
- Point C1
- Leevi hydropower station
- Peale Sūvahavva paisu
- Reo bridge
- Sūvahavva veskikoht - tāhelepanu!
- Pindi bridge
- Mana daba
- UpeNes

UpeNes

UpeNes - viesu māja, pirts ar kublu.
Piedāvājumi: naktsmītnes, brokastis, pirts, āra karstais kubulis, lapene svinībām, SUP dāļu noma, telts vietas, piknika vieta, makšķerēšana.

Upes | Vietas

33.8 km 2D Bez ledus

Irbe

Kurzeme - Ventspils novads

- Apraksts
- Maršruti
- Vietas**
- Laivu noma
- Ievēro!

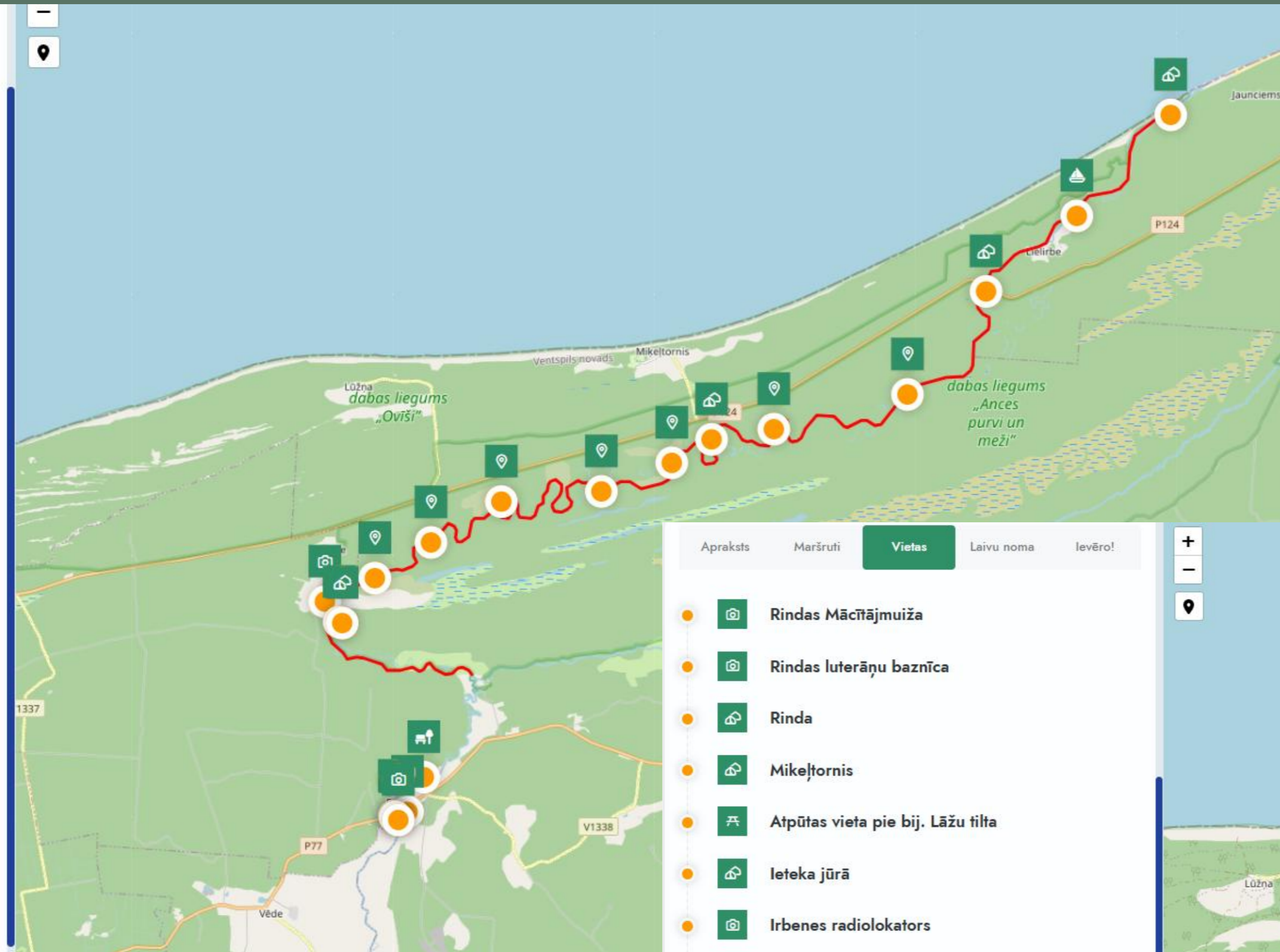
[Maršruta lejupielāde viedtālruniņiem \(android/iPhone\)](#)

Irbes upe ir viena no populārākajām laivošanas upēm Kurzemē. Te iespējams arī nobraukt garāko laivošanas ceļu Kurzemē, sākot to no Usmas ezera iztekas - Engures upē, šķērsojot Puzes ezeru, tālāk pa Rindas un Irbes upēm nonākt Baltijas jūrā, kopā veicot turpat 95 km 5-6 dienās!

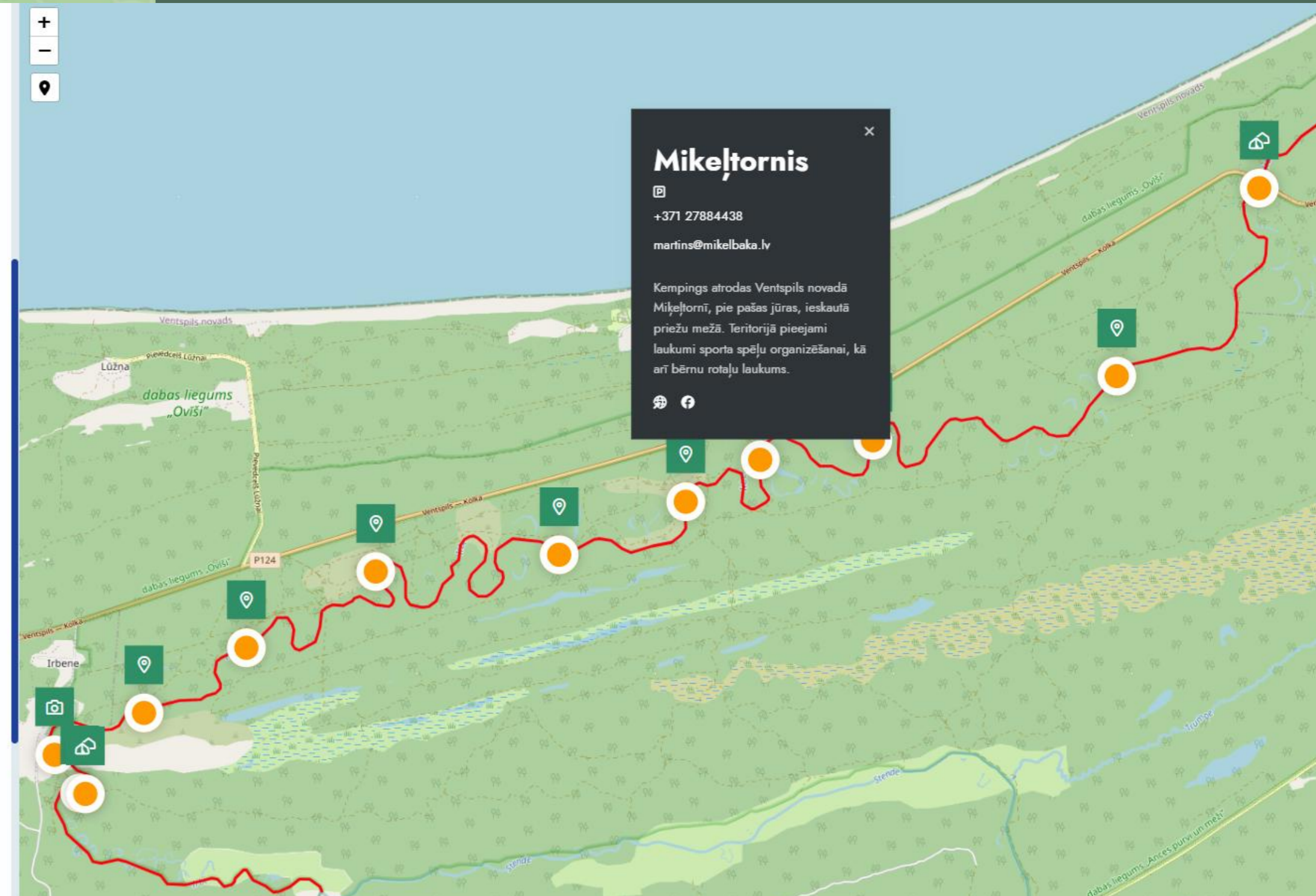
Populārākie maršruti Irbes upē ir: Rindas ciems (Rindas upe) - Baltijas jūra - 2 dienas - 38 km; Irbene - Mīķeļtornis - 1 diena - 15 km; Mīķeļtornis - Baltijas jūra - 1 diena - 15 km.

Irbes upei izveidoti orientieri – uz kokiem ar košām krāsām uzkrāsoti cipari no 00 līdz 6, kas palīdz orientēties nobrauktajā un vēl braucamajā attālumā un plānot evakuāciju, ja tāda pēkšņi nepieciešama. 00 - līdz jūrai 27,6 km; 1 - līdz jūrai 26 km; 2 - līdz jūrai - 23 km; 3 - līdz jūrai 18,8 km; 4 - līdz jūrai 16,8 km; 5 - līdz jūrai 12,9 km; 6 - līdz jūrai 9 km.

Irbes upe nav bagāta ar apskates vietām tās krastos, tomēr noteikti apskatāms ir Irbenes radioastronomijas centrs, kas atrodas ~ 500 m no upes. Vislabākais orientieris ir bij. Lāžu tilta balsti, te arī kāpiet ārā kreisā krastā un pa meža ceļu nonāksiet līdz centram ar milzīgo šķīvi - antenu, Irbes un Stendes upe atrodas dabas liegumā "Ances purvi un meži", kam raksturīgi neskartu augsto, pārejas, zāļu purvu un dažāda vecuma priežu meži, kas mijas ar ezeriem un periodiski pārpļūstošiem kļajumiem.



- Apraksts
 - Maršruti
 - Vietas**
 - Laivu noma
 - Ievēro!
- Rindas Mācītājmuiža
 - Rindas luterāņu baznīca
 - Rinda
 - Mīķeļtornis
 - Atpūtas vieta pie bij. Lāžu tilta
 - Ieteika jūrā
 - Irbenes radiolokators
 - Lielirbe
 - Rindas ciems
 - Topciems
 - Irbes kempings
 - Irbene
 - Orientieris Nr.1
 - Orientieris Nr.00
 - Orientieris Nr.2
 - Orientieris Nr.3



Maršruti

Apraksts **Maršruti** Vietas Laivu noma Ievēro!

6.9 km
Lettes - Lubāna

13.4 km
Lubāna - Meirānu tilts

9 km
Meirāni - Švāna tilts

14.1 km
Švāna tilts - Mūrnieki

Upes oga

Atpakaļ

31.5 km
Lubāna ezers - Lettes

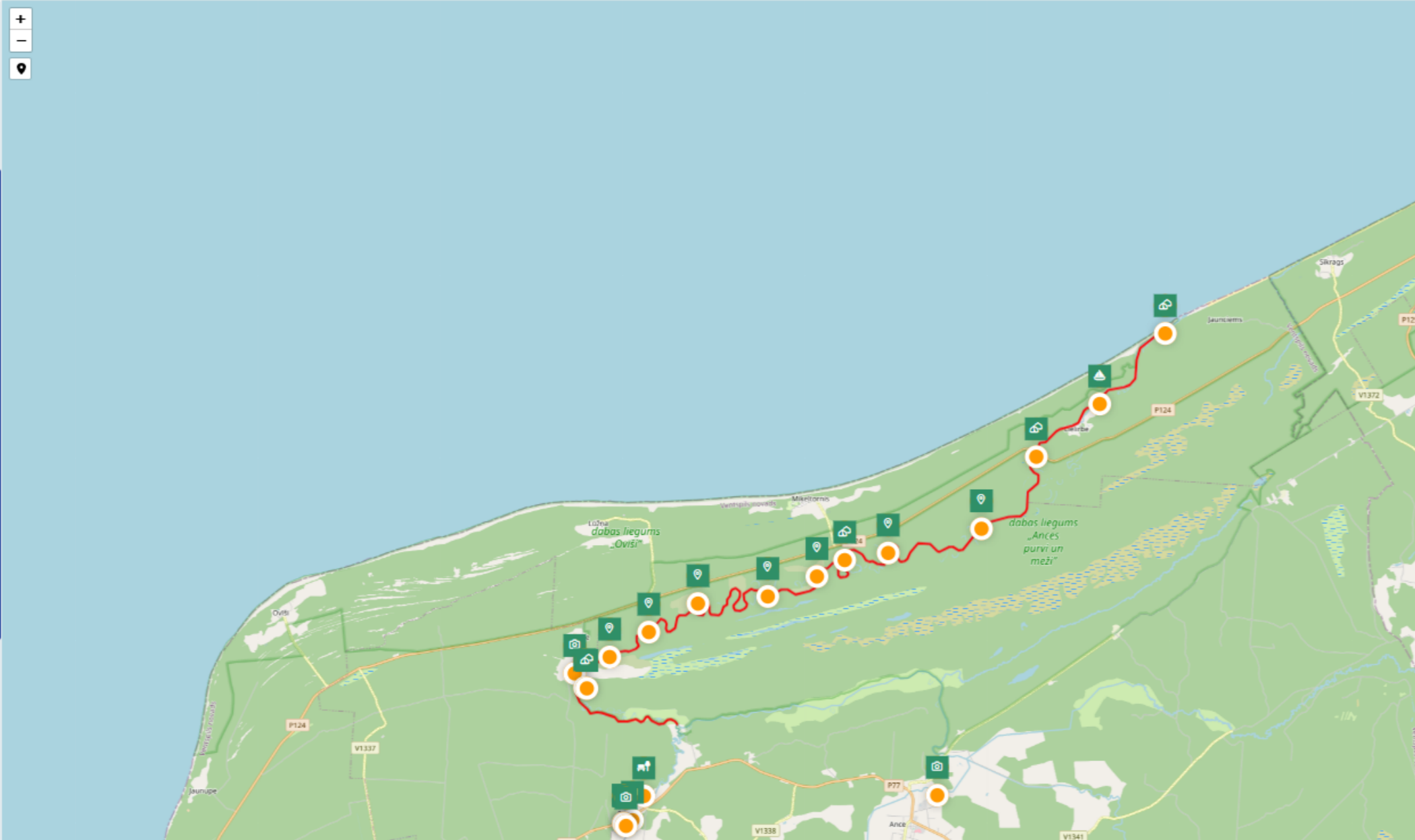
Apraksts Ievērojiet Vietas Laivu noma Ievēro!

Map labels: Cesvaine, Madona, dabas parks „Kuja”, dabas liegums „Lubāna mitrājs”, Snitkas purvs, Bērziņš purvs, Madona, dabas parks „Driksnāsis”, Madonijas novads, Inu ervāts, Indrāni, Ošupe, Vīķu purvs, Kļoļotnis, Māgriņš purvs, Bārtiņš purvs, V843, V867, V868.

Maršruti

Apraksts **Maršruti** Vietas Laivu noma Ievērojiet

- 14.8 km 1D Mīkeltornis (D) - jūra (F)
- 38.8 km 25 Bez ledus Rindas ciems - jūra
- 48.1 km Ance (Stende) - jūra (Irbe)
- 33.8 km Irbe
- 5.6 km Lielirbes tilts - jūra
- 29.7 km



33.8 km 2D Bez ledus

Irbe

Kurzeme - Ventspils novads

Apraksts **Maršruti** Vietas Laivu noma **Ievērojiet**

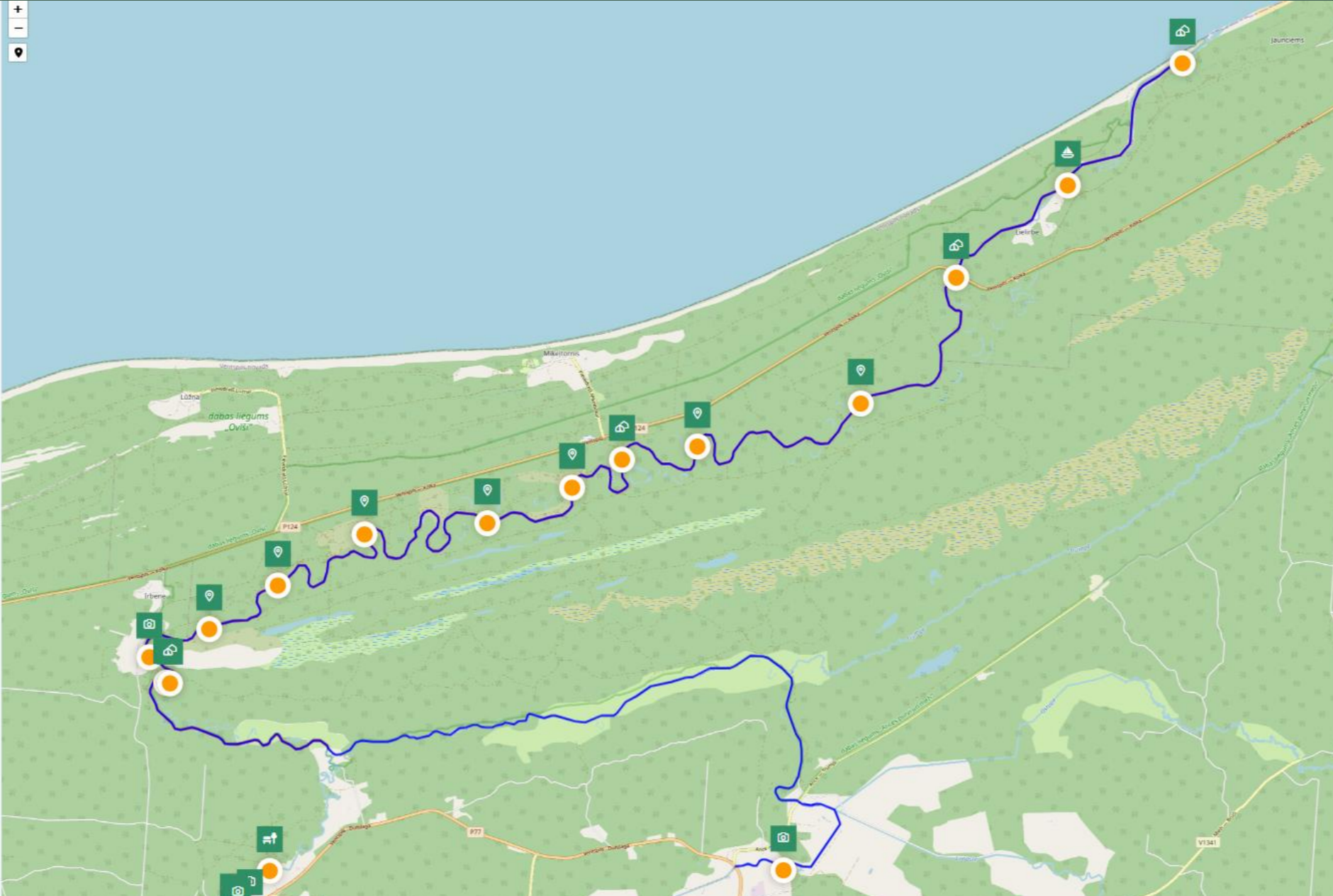
Tūrisma informācija www.visitventspils.com

Atpakaļ

48.1 km

Ance (Stende) - jūra (Irbe)

Apraksts Ievērojiet Vietas Laivu noma Ievērojiet



Apraksts

Ievērojiet

Vietas

Laivu noma

Ievērojiet

Jūras Laivas

+371 29466501
noma@seakayak.lv

Laivu noma "Jūras laivas" jau vairāk, kā 20 gadus piedāvā plašu laivu izvēli un profesionālu apkalpošanu.



Sabiles laivas

AtvarsLaivas

Remo Laivas

Tūrisma klubs VIRSAITIS

Laivubrāļi

Krastiņu laivu noma

Sofijas Laivas


SK Lauciene

Rindas skola

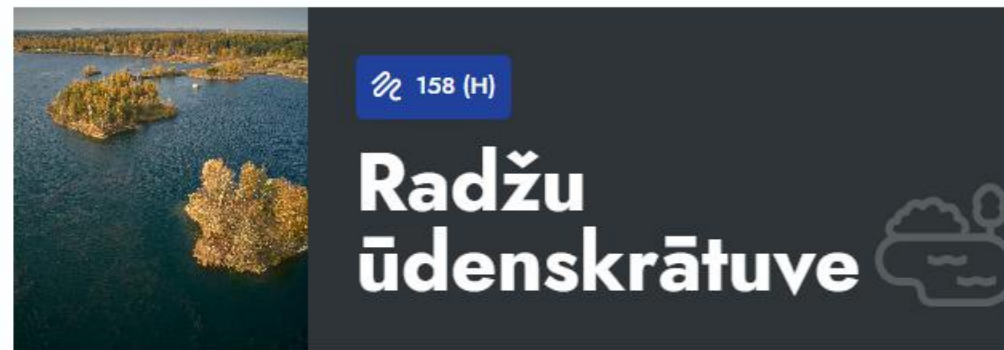
Kanoecentrs

Niknās laivas

Ezeri



Atpakaļ

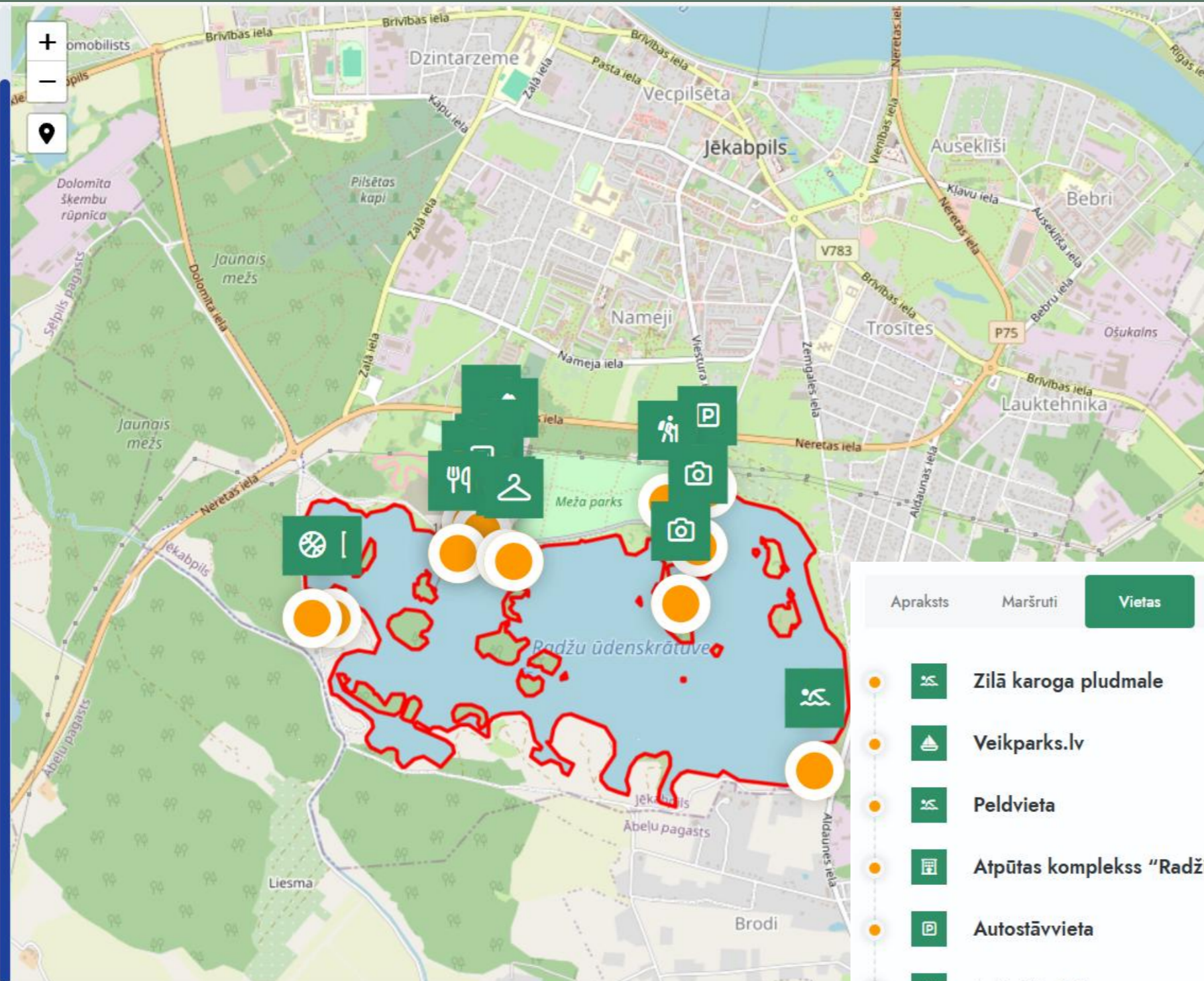


Apraksts Maršruti Vietas Laivu noma Ievēro!

Blakus Jēkabpils Mežaparkam atrodas mākslīga ūdenstilpe Radžu ūdenskrātuve.

Ūdenskrātuve radusies 1987. gadā pēc dolomīta karjera applūdināšanas. Ūdenskrātuvē ir 8 dolomīta salas, ko var apbraukāt ar airu laivu, SUP dēli vai ūdens velosipēdu.

Ūdenskrātuvē atrodas Radžu dižakmens – tā augstums ir 3,1 m un apkārtmērs 19,5 m.



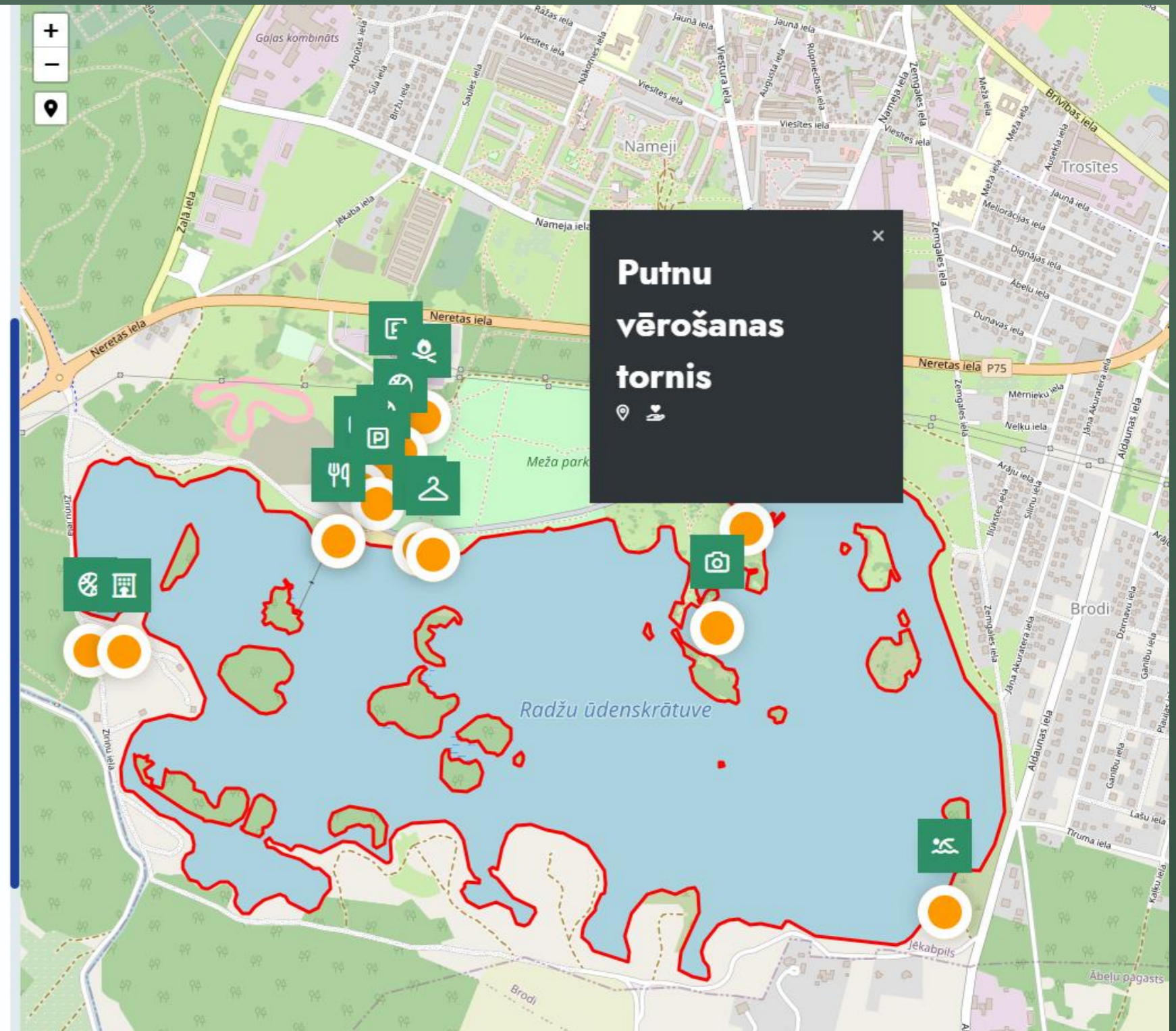
Apraksts Maršruti Vietas Laivu noma Ievēro!

- Zilā karoga pludmale
- Veikparks.lv
- Peldvieta
- Atpūtas komplekss "Radži"
- Autostāvieta
- Autostāvieta
- Autostāvieta
- Radžu dižakmens
- Pastaigu taka pa Jēkabpils Mežparku
- Piknika vieta
- Putnu vērošanas tornis
- X3M paintbola klubs
- Pārgērbšanās kabīne
- Vissezonas kameršļūšanas trase
- Disku golfa parks "Lūša ķepa"



Apraksts Maršruti Vietas Laivu noma Ievēro!

Licencētā maksšķerēšana un vēžošana mancope.lv.




Putnu vērošanas tornis

Jūra



Atpakaļ




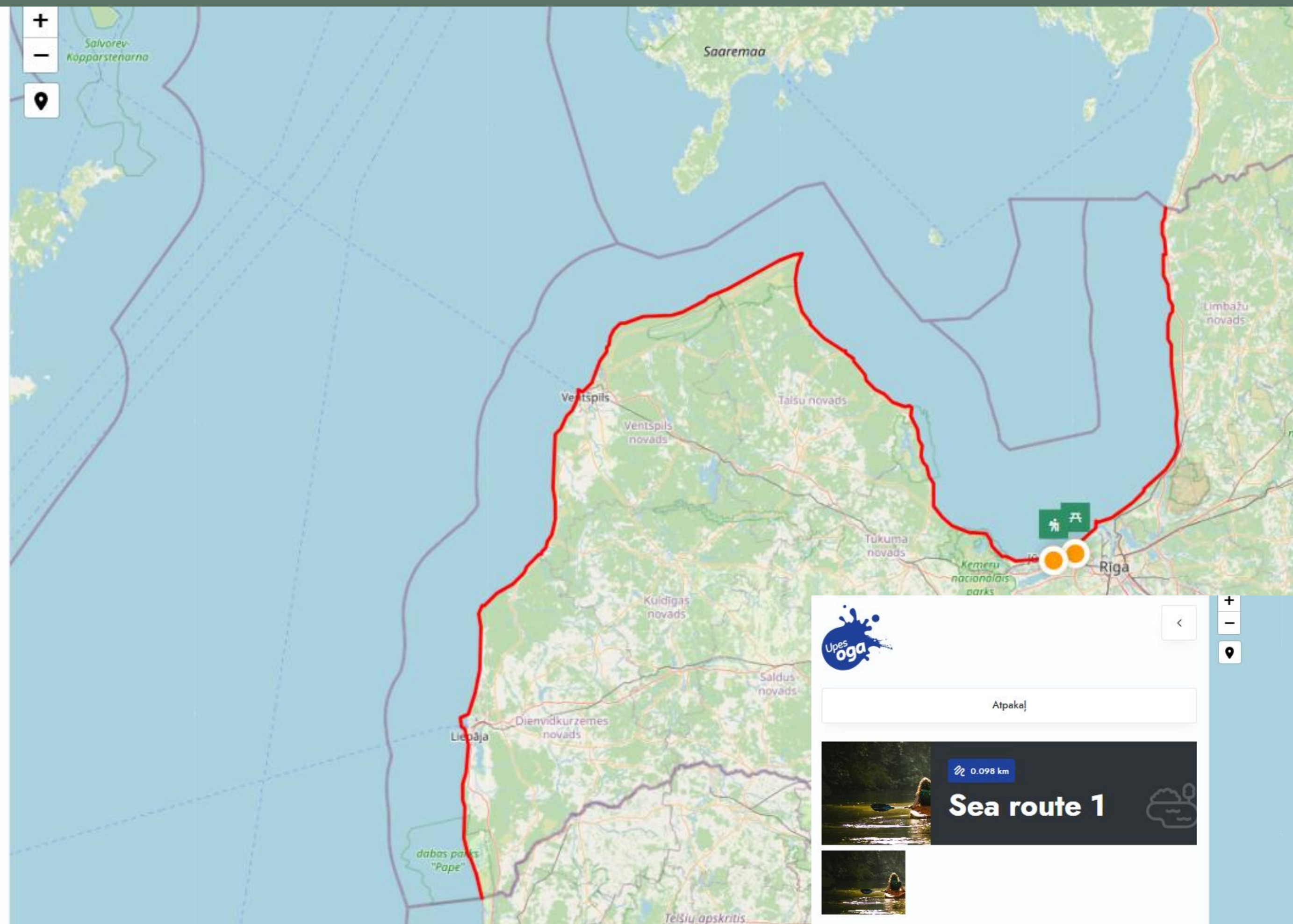
🕒 2S

Baltijas jūra


Baltijas jūra - Baltijas jūra

Apraksts Maršruti Vietas Laivu noma Ievēro!

Baltijas jūra ir Eiropas ziemeļaustrumu daļas iekšējā jūra. To ierobežo Skandināvijas pussala, Eiropas kontinenta austrumu un centrālā daļa un Dānijas salas.



Atpakaļ



📏 0.098 km

Sea route 1

Apraksts Ievērojiet **Vietas** Laivu noma Ievēro!

- 📍 Taka pludmalē
- 🍷 Piknika vieta

Laivu nomas operatori

Upes oga Sākums Upes un kanāli Ezeri Jūra **Laivu nomas operatori** Piedāvājumi no operatoriem Noderīgi

Laivu nomas operatori

Šajā sadaļā var apskatīt pieejamo laivu un SUP dēļu nomas piedāvājumu, kā arī izvēlēties sev piemērotāko transportlīdzekli ūdens izbraucieniem. Pieejama informācija par laivu veidiem, to ietilpību un nomas nosacījumiem.

- Klusā Straume**
klusastrume@gmail.com
+371 20472533
Aprīkojums nomā: SUP, Jūras kajaks,
Valsts: Latvija
Valodas:
- Kajaku noma Daugavpilī**
arlemjeva1@inbox.lv
+371 29839631
+371 23110001
Aprīkojums nomā: Kajaks,
Valsts: Latvija
Valodas:
- DabaTe/Atpūtas bāze "Vipēdis"**
+371 26346725
Aprīkojums nomā: Airu laiva, SUP, Katamarāns,
Valsts: Latvija
Valodas:
- Atpūtas komplekss "Mežezers"**
mezezers.info@gmail.com
+371 26411213
Aprīkojums nomā: Airu laiva, SUP,
Valsts: Latvija
Valodas:
- Mazie mežgaļi**
info@maziemezgalu.lv
+371 20474158
Aprīkojums nomā: Kanoe, SUP, Kajaks,
Valsts: Latvija
Valodas:
- Atpūtas vieta "Vecbērziņi"**
raimondsmr@gmail.com
+371 26308136
Aprīkojums nomā: Kanoe, Airu laiva,
Valsts: Latvija
Valodas:
- Lauku mājas "Līčupes"**
licupes.iecava@gmail.com
+371 29219095
Aprīkojums nomā: Kanoe,
Valsts: Latvija
Valodas:
- Lauku māja "Cīruļi"**
krumina.laura@inbox.lv
+371 26778868
Aprīkojums nomā: Kanoe, Katamarāns,
Valsts: Latvija
Valodas:

Upes oga Sākums Upes un kanāli Ezeri Jūra **Laivu nomas operatori** Piedāvājumi no operatoriem Noderīgi

Sēlijas laivas

Biedrība „Sēlijas laivas” ir laivošanas entuziasti un Sēlijas patrioti, kas vēlas popularizēt un attīstīt laivošanas kultūru Sēlijas reģionā. Piedāvājam dažādus laivojamus maršrutus Dienvidusējā un citās ūdenstilpēs pēc klienta vēlmēm. Piedāvājumā divvietīgas kanoe laivas un vienvietīgi kajaki. Laivu transportēšana nodrošināta. Laivosim kopā?!

(+371) 12345678
epasts@epasts.lv

Valodas:

f in v x

Laivu veids

- Kanoe**
- Kajaks**

Aicinājums laivu un ūdenstransporta nomas pakalpojumu sniedzējiem!

Lai **papildinātu** informāciju par **jūsu** **sniegtajiem pakalpojumiem** topošajā UpesOga.lv mājaslapā, aizpildiet anketu:

<https://forms.gle/DD6y2CRY2V2jEcQSA>



Vēlaties pievienot arī **fotogrāfijas** vai **sīkāku info**?

Sazinieties ar **Ingu Hartiku**, rakstot uz

inga.hartika@kurzemesregions.lv





Paldies par uzmanību!



Viktorija Reine
Tālrunis 28232978
viktorija.reine@kurzemesregions.lv
riverways@kurzemesregions.lv