



Zemgales plānošanas reģions



Interreg
Latvija-Lietuva

Eiropas Reģionālās attīstības fonds



EIROPAS SAVIENĪBA

LLI – 187 “Starptautiskais kultūras
maršruts "Baltu ceļš" / "Balts' Road"

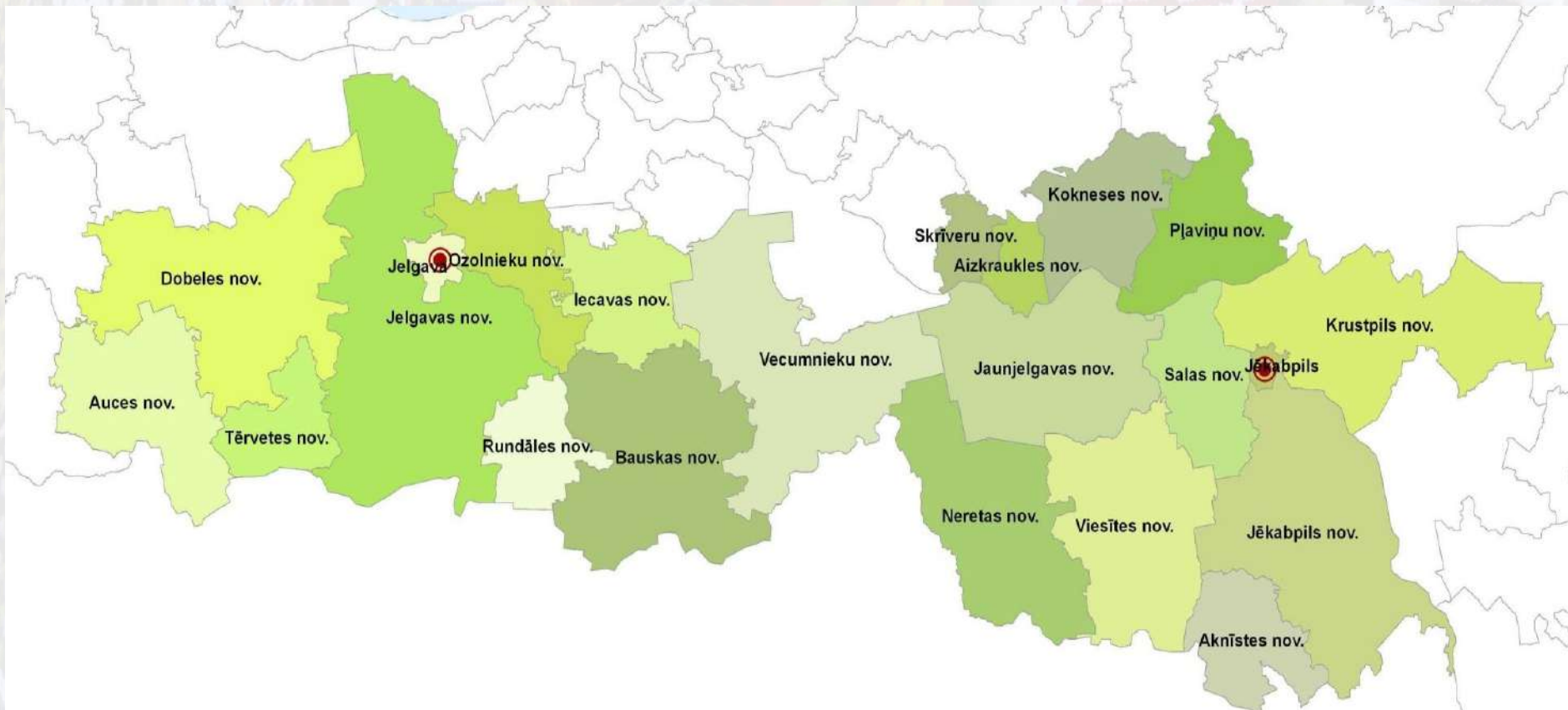


Zemgale - viens no pieciem plānošanas reģioniem Latvijā

- Vides Aizsardzības un Reģionālās attīstības ministrijas (VARAM) pārraudzība;
- 242 150 iedzīvotāji (12.2% no Latvijas iedzīvotāju skaita)
- Teritorija: 10 733 km² (16,6% no Latvijas teritorijas)
- Vairāk kā 240 km gara robeža ar kaimiņvalsti Lietuvu
- Visauglīgākā lauksaimniecības zeme Latvijā



Sastāv no 22 pašvaldībām- divas republikas nozīmes pilsētas – Jelgava un Jēkabpils – un 20 novadi




Reģionālie tūrisma projekti

- Reģionālie projekti – partnerībā aptver vairākas pašvaldības, ieguvums visam reģionam, prioritārie tūrisma veidi
- Projekts **«Starptautiskais kultūras maršruts «Baltu ceļš»** - Latvijas-Lietuvas pārrobežu programma
- Projekts **«Aizraujošais ceļojums muižu parkos četros gadalaikos»** - Latvijas-Lietuvas pārrobežu programma
- Projekts **«Nemateriālā kultūrvēsturiskā mantojuma saglabāšana, pieejamība un izmantošana** kvalitatīvas dzīves vides veidošanā un iedzīvotāju piederības stiprināšanā Latvijas-Lietuvas-Baltkrievijas pierobežā» - Latvijas-Lietuvas-Baltkrievijas pārrobežu programma



Starptautiskais kultūras maršruts «Baltu ceļš»

- Vadošais partneris: Šauļu Tūrisma informācijas centrs (LT)
- **Projekta partneri:**
 - Zemgales Plānošanas reģions (LV)
 - Nacionālā reģionu attīstības aģentūra (LT)
 - Kurzemes plānošanas reģions (LV)
 - Talsu novada pašvaldība (LV)
 - Jelgavas pilsētas dome (LV)
- **Projekta kopējais finansējums:** 763 402,38 EUR (t.sk. ERAF finansējums: 648 892 EUR)
- **Projekta īstenošanas laiks:** 24.04.2017 – 23.10.2019 (30 mēneši)
- **Projekta mērķis** ir palielināt apmeklētāju skaitu, izveidojot starptautiskas nozīmes pārrobežu kultūras tūrisma maršrutu “Baltu ceļš”.



Mežotnes pilskalns
arheoloģiskais
komplekss

Baltu maztautas, ciltis



Pētījums: Baltu resursi

- Pētījums par baltu tautu vēsturi raksturojošiem tūrisma resursiem jauna tūrisma maršruta «Baltu ceļš» izveidei
- **Identificēti baltu tautu** vēsturi raksturojošie tūrisma resursi Zemgales reģionā (zemgaļi, sēļi) jauna tūrisma maršruta «Baltu ceļš» izveidei
- 70 objekts kopā ➡ Maršrutā 27
- Pētījums tika izstrādāts **Zemgalē, Kurzēmē un Ziemeļļietuvā**
- Izveidotie Zemgales, Kurzemes un Ziemeļļietuvas maršruti tiks apvienoti, veidojot **vienu kopīgo «Baltu ceļu»**
- Katrā teritorijā izveidoti **arī 4-5 mazāki tematiskie maršruti** (Varenā Zemgale - Senās zemgaļu zemes; Zemgaļu un sēļu senās svētvietas; Zemgaļu bagātību avots - Senā amatniecība bagātajā Zemgalē; Ceļojums caur seno sēļu zemi - Izbaudi seno sēļu tradīcijas un kultūru)
- Izstrādātā «Baltu ceļa» **maršrutu karšu un brošūru** sagatavošana

40 000 maršruta kartes - LV, LT, ENG valodās

20 000 brošūras- LV, LT, ENG valodās

Izstādes, Tūrisma informācijas centri, pašvaldības





BALTU CEĻŠ



KURŠI | ZEMGAĻI | SĒLI
tūrisma maršruts, apskates objekti



BALTU CEĻŠ

KURŠI | ZEMGAĻI | SĒLI



LATVIJA | LIETUVA

Tūrisma maršruts, apskates objekti

Baltu vienības dienas

- «Baltu vienības diena 2017» -
Palangā, Lietuvā
- «Baltu vienības diena 2018» -
Jelgavā, Latvijā
- «Baltu vienības diena 2019» -
Biržos, Lietuvā



Jaunas ekspozīcijas



- Ģ.Eliasa Vēstures un mākslas muzejā
 - virtuāla ekspozīcija par Zemgales tautastērpu un tā valkāšanas tradīcijām
 - virtuālā ekspozīcija «Kari un karavīrs Jelgavā cauri laiku lokiem»
- Talsu novada muzejā
 - Moderna ar multimedijāliem risinājumiem papildināta arheoloģijas ekspozīcija sākot no pirmajiem iedzīvotājiem līdz viduslaikiem
- Interaktīvais centrs ar IKT risinājumiem Šauļos

Video materiāli -zemgaļi, sēļi, kurši.



Video : Zemgaļi, sēļi

<https://www.youtube.com/watch?v=GTNhj7kuEfo> (latviski)

<https://www.youtube.com/watch?v=f2JkLXbZxVU> (angliski)



Video: Kurši

<https://youtu.be/JOfD041pz9k>

Video: Baltu ceļš

<https://youtu.be/TriGHCVAws4>

Organizēts Baltu ceļa tūrisma apmācību cikls



- Kopumā 4 apmācības tūrisma nozarei, kopā vismaz 300 apmācīti tūrisma uzņēmēji un tūrisma attīstībā iesaistītie
- **I CIKLS :Baltu – zemgaļu kultūrvēsturiskais mantojums kā kultūras maršruts** - Tērvetē, pamatinformācija par Zemgaļiem no vēsturiskā aspekta. Praktiskā pieredze Tērvetes koka pils, pilskalns.
- **II CIKLS: Baltu –sēļu kultūrvēsturiskais mantojums kā kultūras maršruts** – Jēkabpilī, pamatinformācija par Sēļiem no vēsturiskā aspekta. Praktiska pieredze Sēļu sēta, Rūme.

Organizēts Baltu ceļa tūrisma apmācību cikls

III CIKLS: Baltu – zemgaļu un sēļu tūrisma produktu un pakalpojumu veidošana un attīstīšana – Jelgavā, informācija par tūrisma produkta veidošanu un attīstīšanu, skats no malas, drošība, aģentūras, mērķauditorijas segmentācija. Praktiskā pieredze, Ģ.Eliasa muzejs, Caunītes.

IV CIKLS: Baltu – zemgaļu un sēļu tūrisma mārketinga – Aizkrauklē, mārketinga loma, tūrisma zīmoli, leģendas, stāsti, sociālie tīkli, personiskā pieredze, tūrisma produktu mārketinga un pārdošana, digitālais laikmets, millenium un citas paaudzes. Praktiskā pieredze, Melņķitāru Muldakmens, Biedrības “Baltaine” Radošā māja Koknesē.



Mārketinga aktivitātes



- Maršruta popularizēšana tūrisma izstādēs
- Organizētas arī vizītes Latvijas un Lietuvas žurnālistiem un citiem masu mediju pārstāvjiem, lai iepazīstinātu tos ar «Baltu ceļu», ļautu pieredzēt baltu kultūru, dabas mantojumu un tradīcijas

Raksti: delfi.lv, nra.lv, Latvijas avīze, u.c.

- Aicinām lietot [#BaltsRoad](#)



Rezultāti Zemgale

Visas prezentācijas un rezultāti ir pieejami Zemgales plānošanas reģiona mājaslapā, sadaļā «Aktuālie projekti» pie Baltu ceļa projekta

https://www.zemgale.lv/images/info_pamatteksti/dati/Projekti_Balts_road.pdf




Projekta sasniegtie rezultāti:

1. [Pirmais apmācību cikls "Baltu – zemgaļu kultūrvēsturiskais mantojums kā kultūras maršruts"](#)
2. [Otrais apmācību cikls "Baltu – sēļu kultūrvēsturiskais mantojums kā kultūras maršruts"](#)
3. [Trešais apmācību cikls "Baltu – zemgaļu un sēļu tūrisma produktu un pakalpojumu veidošana un attīstīšana"](#)
4. [Pētījums "Zemgaļu un sēļu vēsturi raksturojoši tūrisma resursi Zemgalē jauna tūrisma maršruta "Baltu ceļš" izveidei"](#)
5. [Video: Baltu ceļš. Zemgali un sēļi \(latviski\)](#)
6. [Video: Balts' road - Semigallians, Selonians \(angliski\)](#)
7. [Zinātniskā konference "Kopīgais un atšķirīgais Latvijas un Lietuvas kultūrvēsturē"](#)
8. ["Baltu ceļš" brošūra \(LV\)](#)
9. ["Baltu ceļš" karte \(LV\)](#)
10. ["Baltu ceļš" brošūra \(LT\)](#)
11. ["Baltu ceļš" karte \(LT\)](#)

Rezultāti Kurzeme

- ✓ **12 apmācību semināri** ciklā “Kurši. Tūrisma produkta veidošana”
- ✓ Informācija **mājas lapā** www.baltucels.lv,
<http://www.kurzeme.lv/lv/marsruti/ar-automasinu/31-marsruts-baltu-cels-/>,
<https://www.kurzemesregions.lv/projekti/turisms/baltu-cels/>
- ✓ **Prezentācijas / Youtube**



Kurzemes plānošanas reģions
1 abonents • 36 videoklipi

Sadarbība tūrisma. I.Roze. 14.03.2019. Sabile. Balts Road
Kurzemes plānošanas reģions • Nav skatījumu • pirms 2 dienām
Ineses Rozes prezentācija „Sadarbība tūrisma” 2019.gada 14.martā Sabilē seminārā „Sadarbība. Klientorientēts tūrisma ...”
Jaunums

Āraišu ezerpils un apkārtnē. E.Staltmane. 14.02.2019. Sabile. Balts Road
Kurzemes plānošanas reģions • Nav skatījumu • pirms 2 dienām
Evas Staltmanes prezentācija „Praktiskā pieredze. Āraišu ezerpils un apkārtnē” 2019.gada 14.martā Sabilē seminārā „Sadarbība.”
Jaunums

Kuršu kultūras izcelsme. J.Asaris. 14.03.2019. Sabile. Balts Road
Kurzemes plānošanas reģions • Nav skatījumu • pirms 2 dienām



Interreg

Latvija–Lietuva

Eiropas Reģionālās attīstības fonds



EIROPAS SAVIENĪBA

Paldies par uzmanību!

Anna Builo-Holme

63028457,27000470

anna.builo@zpr.gov.lv

Zemgales Plānošanas reģions

Aelita Prokopenko

63028457,27000470

aelita.prokopenko@zpr.gov.lv

Zemgales Plānošanas reģions

